COMUNE DI PADOVA

SETTORE LAVORI PUBBLICI
Servizio Manutenzioni Infrastrutture

ACCORDO QUADRO TRIENNALE

ai sensi dell'art.59 D. Lgs.36/2023

Progetto Esecutivo

Servizio per trattamenti di prevenzione antighiaccio, sgombero neve e pulizia delle strade

Importo complessivo €. 840.000,00

Progetto SERV OPI AQ 2026/001 Cod. int. 1362 Data: 05 giugno 2026	CUI: S00644060287 2026 00050-1-2 CUP _____	Elaborato: 11 Elaborati Grafici

Progettista	RUP	Capo Settore
MAURIZIO LITTAME' Comune di Padova 05.06.2026 11:01:11 GMT+02:00 dott. Maurizio Littamè	ROBERTO PICCOLO Comune di Padova 05.06.2026 13:07:51 GMT+01:00 R. Piccolo	Arch. Raffaella Gianello

ZONA OVEST
Tavola Nord-Ovest



LEGENDA

DATI_STRADE
- AREE SENSIBILI
- VIABILITA' DI PRIMO INTERVENTO
- VIABILITA' DI SECONDO INTERVENTO
- COMPETENZA SOVRACOMUNALE
- geometrie_complementari
- Padova

Unita_Urbane LOTTO
- CENTRO
- LOTTO EST
- LOTTO OVEST

0 2 km

ZONA OVEST
Tavola Sud-Ovest

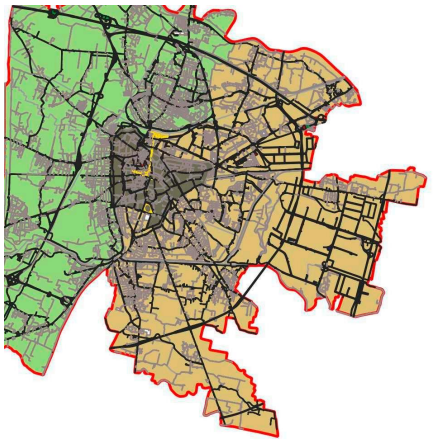

LEGENDA

DATI_STRADE
- AREE SENSIBILI
- VIABILITA' DI PRIMO INTERVENTO
- VIABILITA' DI SECONDO INTERVENTO
- COMPETENZA SOVRACOMUNALE
- geometrie_complementari
- Padova

Unita_Urbane LOTTO
- CENTRO
- LOTTO EST
- LOTTO OVEST

N

0 1 2 km

ZONA EST
Tavola Nord-Est

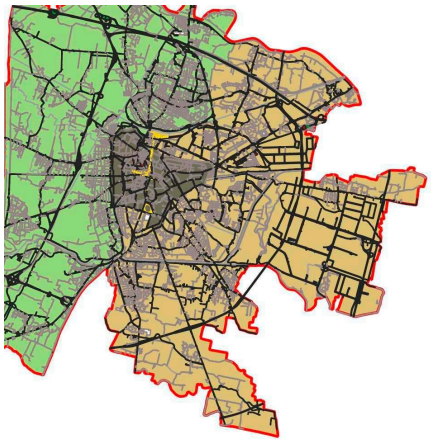

LEGENDA

DATI_STRADE
- AREE SENSIBILI
- VIABILITA' DI PRIMO INTERVENTO
- VIABILITA' DI SECONDO INTERVENTO
- COMPETENZA SOVRACOMUNALE
- VIABILITA' INTERPORTO (EX ZIP)
- geometrie_complementari
- Padova

Unita_Urbane LOTTO
- CENTRO
- LOTTO EST
- LOTTO OVEST

0 1 2 km

ZONA EST
Tavola Sud-Est

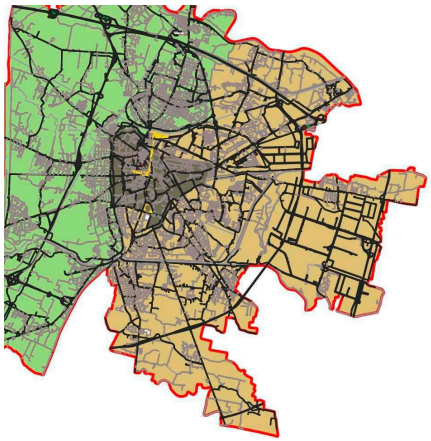

LEGENDA

DATI_STRADE
- AREE SENSIBILI
- VIABILITA' DI PRIMO INTERVENTO
- VIABILITA' DI SECONDO INTERVENTO
- COMPETENZA SOVRACOMUNALE
- VIABILITA' INTERPORTO (EX ZIP)
- geometrie_complementari
- Padova

Unita_Urbane LOTTO
- CENTRO
- LOTTO EST
- LOTTO OVEST

0 1 2 km

CENTRO STORICO



LEGENDA

PUNTI SENSIBILI

DATI_STRADE

AREE SENSIBILI

VIABILITA' DI PRIMO INTERVENTO

VIABILITA' DI SECONDO INTERVENTO

Padova

Unita_Urbane LOTTO

CENTRO

0 100 200 300 400 500 600 700 800 m

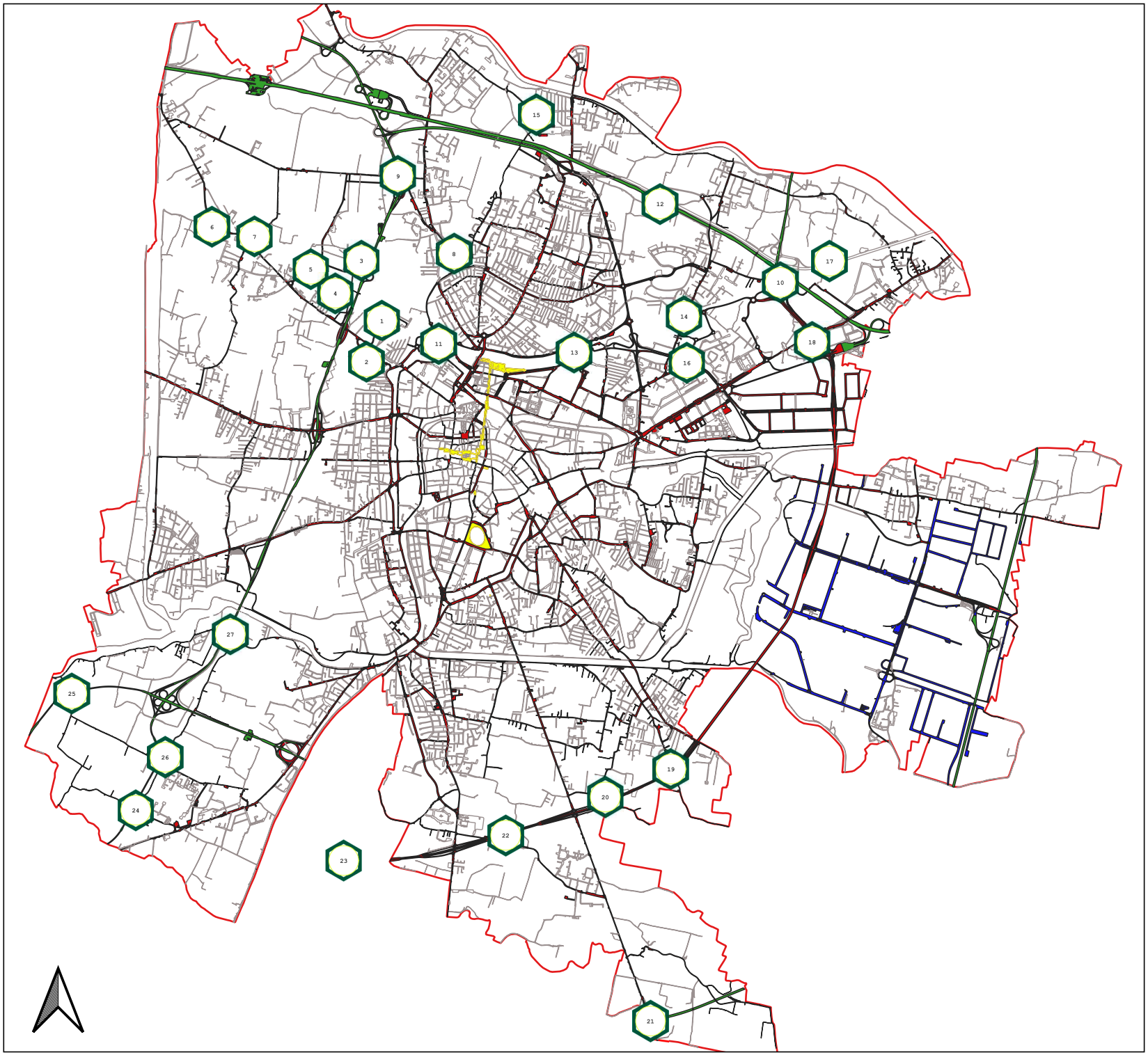

MAPPA
DEI PUNTI SENSIBILI

Sottopassi
Ponti
Cavalcavia

LEGENDA

PUNTI SENSIBILI

geometrie_complementari

DATI_STRADE

AREE SENSIBILI

VIABILITA' DI PRIMO INTERVENTO

VIABILITA' DI SECONDO INTERVENTO

COMPETENZA SOVRACOMUNALE

VIABILITA' INTERPORTO (EX ZIP)

ELENDO DEI PUNTI SENSIBILI

A	NOTE	N	NOME_PUNTO
1	BAGNATO	1	SOTTOPASSO VIA AMONTESSORI
1	BAGNATO	2	SOTTOPASSO VIA SANBIN
2	UMIDO	3	SOTTOPASSO VIA ROCCO (SOTTO C.SO AUSTRALIA)
2	UMIDO	4	SOTTOPASSO VIA DA NOLI
1	BAGNATO	5	SOTTOPASSO VIA CROCE VERDE (ANDATA E RITORNO)
2	UMIDO	6	CAVALCAFERROVIA MONTA' (ANDATA E RITORNO FINO ROTATORIA DUE PALAZZI)
2	UMIDO	7	CAVALCAFERROVIA CAMERINI
2	UMIDO	8	CAVALCAVIA CAMERINI
1	BAGNATO	9	SOTTOPASSO DUE PALAZZI
1	BAGNATO	10	SOTTOPASSO VIA SEMITECOLO
2	UMIDO	11	CAVALCAFERROVIA DALMAZIA
2	UMIDO	12	CAVALCAFERROVIA UNITA' D'ITALI
2	UMIDO	13	SOTTOPASSO VIA DEL BIGOLO (LIMITE ALTEZZA 2.80)
1	BAGNATO	14	SOTTOPASSO MARONCELLI/MADONNA
2	UMIDO	15	CAVALCAVIA MARONCELLI
1	BAGNATO	16	SOTTOPASSO VIA IPPODROMO
2	UMIDO	17	SOTTOPASSO VIA VENEZIAN
2	UMIDO	18	PONTE DARWIN (DA FARE 2 VOLTE ANDATA/RITORNO)
1	BAGNATO	19	SOTTOPASSO VIA A. DA RIO
1	BAGNATO	20	SOTTOPASSO CANDIANO II°
2	UMIDO	21	CAVALCAVIA VIA BEMBO
2	UMIDO	22	CAVALCAVIA VIA SALBORO
2	UMIDO	23	CURVE RACCORDO AUTOSTRADALE
1	BAGNATO	24	SOTTOPASSO VIA CHIOGGIA 1° (DA VIA ROMANA APONENSE)
1	BAGNATO	25	SOTTOPASSO VIA CHIOGGIA 2° (VERSO VIA POLVERIERA)
1	BAGNATO	26	SOTTOPASSO VIA CARNIA
2	UMIDO	27	SOTTOPASSO VIA DECORATI VALOR CIVILE TUNNEL

0 1 2 3 4 km

SVILUPPO LINEARE DELLE STRADE

COD_VIA	TIPO_STRAD	TOPONIMO	DESCRIZIONE	Quartiere	UNITA' URBANA	ORDINE	LUNGH STRADA (metri)S
15653	F	PIAZZA	CAPITANIATO	1	uu1.1	0	352,53
15804	P	VICOLO	CAPPELLATO PEDROCCHI	1	uu1.1	0	49,32
15851	P	PIAZZETTA	CAPPELLATO PEDROCCHI	1	uu1.1	0	121,28
18403	P	VIA	CAVOUR	1	uu1.1	0	66,06
18359	P	PIAZZA	CAVOUR	1	uu1.1	0	181,43
34155	F	PIAZZA	DEI FRUTTI	1	uu1.1	0	274,5
78056	F	PIAZZA	DEI SIGNORI	1	uu1.1	0	279,52
53653	F	VIA	DEL MUNICIPIO	1	uu1.1	0	63,22
29755	F	PIAZZA	DELLE ERBE	1	uu1.1	0	414,7
32506	F	VIA	FIUME	1	uu1.1	0	53,39
55101	P	VIA	G. OBERDAN	1	uu1.1	0	76,8
34953	F	PIAZZA	GARIBALDI	1	uu1.1	0	203,95
34852	F	CORSO	GARIBALDI	1	uu1.1	0	422,28
56751	P	VIA	OTTO FEBBRAIO 1848	1	uu1.1	0	192,74
71950	F	VIA	SAN CLEMENTE	1	uu1.1	0	56,75
53800	F	RIVIERA	A. MUSSATO	1	uu1.1	1	1063,61
3603	F	VIA	ARCO VALARESSO	1	uu1.1	1	135,75
45953	F	VIA	D. MANIN	1	uu1.1	1	143,07
85306	F	VIA	D. VANDELLI	1	uu1.1	1	65,04
25256	E	VIA	DANTE	1	uu1.1	1	364,78
80356	F	VIA	DEI TADI	1	uu1.1	1	187,11
17358	F	PIAZZA	DEL CASTELLO	1	uu1.1	1	381,35
29151	F	PIAZZA	DEL DUOMO	1	uu1.1	1	148,32
68156	E	VIA	DEL RISORGIMENTO	1	uu1.1	1	208,43
86800	F	VIA	DEL VESCOVADO	1	uu1.1	1	293,72
40004	E	PIAZZA	DELL'INSURREZIONE	1	uu1.1	1	403,46
63672	F	PONTE	DELLE TORRICELLE	1	uu1.1	1	12,34
29458	F	VIA	EMANUELE FILIBERTO DI SAVOIA	1	uu1.1	1	154,46
30351	E	LARGO	EUROPA	1	uu1.1	1	135,49
48004	E	VIA	G. MATTEOTTI	1	uu1.1	1	403,63
86350	E	VIA	G. VERDI	1	uu1.1	1	110,02
36805	E	VIA	GIOTTO	1	uu1.1	1	545,86
47502	E	VIA	MARTIRI DELLA LIBERTA'	1	uu1.1	1	92,5
49702	E	CORSO	MILANO	1	uu1.1	1	788,09
51251	F	VIA	MONTE DI PIETA'	1	uu1.1	1	70,69
63755	E	VIA	PONTE MOLINO	1	uu1.1	1	100,3
68851	P	VIA	ROMA	1	uu1.1	1	392,03
71859	F	VIA	SAN CANZIANO	1	uu1.1	1	65,87
72151	E	VIA	SAN FERMO	1	uu1.1	1	386,15
72207	F	VIA	SAN FRANCESCO	1	uu1.1	1	777,52
74003	P	VIA	SANTA LUCIA	1	uu1.1	1	380,73
86152	F	VIA	VENTI SETTEMBRE	1	uu1.1	1	374,55
5302	F	VIA	A. BAJAMONTI	1	uu1.1		62,47
33716	P	SOTTOPASSAGG	A. FRACCAROLI	1	uu1.1		29,31
38654	F	VIA	A. GRITTI	1	uu1.1		64,03
48851	F	VIA	A. MENEGHINI	1	uu1.1		61,01
75561	P	PIAZZETTA	A. SARTORI	1	uu1.1		400,55
82556	F	VIA	A. TOLOMEI	1	uu1.1		166,94
9801	F	VIA	A.F. BONPORTI	1	uu1.1		194,19
202	F	VIA	ACCADEMIA	1	uu1.1		114,89
3300	F	VIA	AQUILEIA	1	uu1.1		70,06
3553	F	CORTE	ARCO VALARESSO	1	uu1.1		123,19
7106	F	VIA	BELLE PARTI	1	uu1.1		81,76
8954	F	VIA	BOCCALERIE	1	uu1.1		81,83
11253	P	GALLERIA	BRANCALEONE	1	uu1.1		48,37
12100	F	VIA	BRONDOLO	1	uu1.1		159,07
25553	P	VIA	C. DAVILA	1	uu1.1		75,42
28903	F	VIA	C. DOTTORI	1	uu1.1		118,13
42204	F	VIA	C. LEONI	1	uu1.1		201,31
13673	P	GALLERIA	CALATAFIMI	1	uu1.1		47,32
13705	F	VIA	CALATAFIMI	1	uu1.1		98,83
21955	F	VIA	CONCARIOLA	1	uu1.1		141,74
22000	P	PASSEGGIATA	CONCIAPELLI	1	uu1.1		102,99
22055	F	PIAZZETTA	CONCIAPELLI	1	uu1.1		167,27
55154	F	VIA	DEGLI OBIZZI	1	uu1.1		159,79
10098	P	GALLERIA	DEI BORROMEO	1	uu1.1		42,45
10102	F	VIA	DEI BORROMEO	1	uu1.1		150,77
22505	F	VICOLO	DEI CONTI	1	uu1.1		94,69
24503	F	VIA	DEI DA CARRARA	1	uu1.1		84,3
28853	F	VICOLO	DEI DOTTO	1	uu1.1		94,24
30609	F	VIA	DEI FABBRI	1	uu1.1		79,22
42901	F	VICOLO	DEI LIVELLO	1	uu1.1		40,59
42855	F	VIA	DEI LIVELLO	1	uu1.1		213,29
53552	F	RIVIERA	DEI MUGNAI	1	uu1.1		285,17
58102	F	VIA	DEI PAPAFAVA	1	uu1.1		117,36

SVILUPPO LINEARE DELLE STRADE

COD_VIA	TIPO_STRAD	TOPONIMO	DESCRIZIONE	Quartiere	UNITA' URBANA	ORDINE	LUNGH STRADA (metri)S
77606	F	VICOLO	DEI SERVI	1	uu1.1		45,71
78706	F	VIA	DEI SONCIN	1	uu1.1		174,99
16601	F	VIA	DEL CARMINE	1	uu1.1		201,1
3502	F	VIA	DELL'ARCO	1	uu1.1		84,16
35101	P	PIAZZETTA	DELLA GARZERIA	1	uu1.1		71,48
60501	F	VIA	DELLE PIAZZE	1	uu1.1		92,81
64709	P	GALLERIA	DELLE PORTE CONTARINE	1	uu1.1		48,23
64754	F	VIA	DELLE PORTE CONTARINE	1	uu1.1		48,64
27753	F	VIA	DIETRO DUOMO	1	uu1.1		216,18
28501	F	VIA	DONDI DALL'OROLOGIO	1	uu1.1		88,59
29106	P	GALLERIA	DUOMO	1	uu1.1		46,57
22871	P	PASSAGGIO	E.L. CORNER PISCOPIA	1	uu1.1		178,59
30306	P	GALLERIA	EUROPA	1	uu1.1		62,94
30452	P	GALLERIA	EZZELINO	1	uu1.1		54,16
13002	F	VIA	F. BUSONERA	1	uu1.1		64,7
79255	F	VIA	F. SQUARCIONE	1	uu1.1		70,39
8426	P	PIAZZETTA	G. BETTIOL	1	uu1.1		216,6
90072	F	PIAZZETTA	G. BUSSOLIN	1	uu1.1		208,41
20608	P	VIA	G. CITTADELLA	1	uu1.1		56,86
34056	F	VIA	G. FRIGIMELICA	1	uu1.1		157,56
65252	F	VIA	G. PRATI	1	uu1.1		117,93
34908	P	GALLERIA	GARIBALDI	1	uu1.1		34,84
37804	P	VIA	GORIZIA	1	uu1.1		57,43
2453	F	VIA	I. ANDREINI	1	uu1.1		104,17
84914	F	PIAZZETTA	L.VALENTINI TERRANI	1	uu1.1		58,57
44451	F	VIA	MADONNETTA	1	uu1.1		100,77
47256	F	VIA	MARSALA	1	uu1.1		292,13
47401	P	VIA	MARSILIO DA PADOVA	1	uu1.1		107,96
47553	F	VIA	MARTIRI D'UNGHERIA	1	uu1.1		64,63
49711	P	GALLERIA	MILANO	1	uu1.1		46,17
75653	F	VIA	N. SAURO	1	uu1.1		83,79
14003	P	VIA	P.F. CALVI	1	uu1.1		73,18
59103	F	VIA	PATRIARCATO	1	uu1.1		215,96
60950	F	VIA	PIETRO D'ABANO	1	uu1.1		88,79
67452	F	VIA	RIALTO	1	uu1.1		198,84
68750	F	VIA	ROLANDO DA PIAZZOLA	1	uu1.1		239,21
55808	F	VIA	S. OMBONI	1	uu1.1		77,28
79101	F	VIA	S. SPERONI	1	uu1.1		256,78
71905	F	CORTE	SAN CLEMENTE	1	uu1.1		39,48
72106	P	PASSAGGIO	SAN FERMO	1	uu1.1		38,03
71354	F	VIA	SAN G. BARBARIGO	1	uu1.1		352,26
72409	F	VIA	SAN GIROLAMO	1	uu1.1		126,53
72656	F	VIA	SAN MARTINO E SOLFERINO	1	uu1.1		378,25
73105	F	SELCIATO	SAN NICOLO'	1	uu1.1		62,54
73051	F	PIAZZETTA	SAN NICOLO'	1	uu1.1		88,71
73150	F	VIA	SAN NICOLO'	1	uu1.1		137,91
73251	F	VIA	SAN PIETRO	1	uu1.1		658,87
73352	F	VIA	SAN POLO	1	uu1.1		98,99
74957	F	VIA	SAN TOMASO	1	uu1.1		92,91
73857	F	VIA	SANT'AGNESE	1	uu1.1		106,9
73857	F	VIA	SANT'AGNESE	1	uu1.1		106,9
74452	P	VICOLO	SANT'ANDREA	1	uu1.1		28,09
74407	P	VIA	SANT'ANDREA	1	uu1.1		107,69
73958	P	GALLERIA	SANTA LUCIA	1	uu1.1		65,8
74508	F	VIA	SANTA ROSA	1	uu1.1		280,58
77303	F	VICOLO	SELVATICO ESTENSE	1	uu1.1		58,44
78852	P	VIA	SOTTO IL SALONE	1	uu1.1		232,04
79851	P	GALLERIA	STORIONE	1	uu1.1		81,89
82208	P	GALLERIA	TITO LIVIO	1	uu1.1		64,44
82253	F	PASSAGGIO	TITO LIVIO	1	uu1.1		66,99
55615	P	SOTTOPASSAGG	U, OJETI	1	uu1.1		19,4
11505	F	VIA	V.S. BREDA	1	uu1.1		99,22
53053	F	VIA	C. MORO	1	uu1.2	1	599,83
20552	E	VIA	CITOLO DA PERUGIA	1	uu1.2	1	798,12
63609	F	PONTE	DEI TADI	1	uu1.2	1	50,6
69652	E	VIALE	DELLA ROTONDA	1	uu1.2	1	120,18
30205	D	VIA	EUGANEA	1	uu1.2	1	338,98
32928	E	PIAZZETTA	G. FOLENA	1	uu1.2	1	34,64
48158	E	PIAZZALE	MAZZINI	1	uu1.2	1	673,62
56403	D	VIA	N. ORSINI	1	uu1.2	1	853,43
57402	E	RIVIERA	PALEOCAPA	1	uu1.2	1	855
60208	E	VIA	PETRARCA	1	uu1.2	1	117,94
63755	E	VIA	PONTE MOLINO	1	uu1.2	1	100,3
66451	E	VIA	RAGGIO DI SOLE	1	uu1.2	1	609,61
63911	E	PONTE	SAN BENEDETTO	1	uu1.2	1	40,86

SVILUPPO LINEARE DELLE STRADE

COD_VIA	TIPO_STRAD	TOPONIMO	DESCRIZIONE	Quartiere	UNITA' URBANA	ORDINE	LUNGH STRADA (metri)S
71501	E	RIVIERA	SAN BENEDETTO	1	uu1.2	1	693,08
63957	F	PONTE	SAN GIOVANNI DELLE NAVI	1	uu1.2	1	53,89
73408	E	VIA	SAN PROSDOCIMO	1	uu1.2	1	245,1
64053	F	PONTE	SANT'AGOSTINO	1	uu1.2	1	42,87
80851	E	VIA	T. TASSO	1	uu1.2	1	128,91
19076	P	PASSEGGIATA	A. CHECCHINI DA CASELLE	1	uu1.2		558,91
34403	F	VIA	A. FUSINATO	1	uu1.2		478,95
62701	F	VIA	A. POERIO	1	uu1.2		203,57
1201	F	VIA	ALBERTO DA PADOVA	1	uu1.2		64,64
23908	F	VIA	B. CRISTOFORI	1	uu1.2		290,71
33473	P	PIAZZETTA	BEATO G. FORZATE'	1	uu1.2		213,45
59301	F	VIA	BEATO PELLEGRINO	1	uu1.2		902,12
13750	F	VIA	CALFURA	1	uu1.2		154,17
21304	F	VIA	COLLEGIO SAN MARCO	1	uu1.2		119,04
22066	P	PONTE	CONCIAPELLI	1	uu1.2		32,06
14454	F	VIA	D. CAMPAGNOLA	1	uu1.2		368,81
16577	P	PASSEGGIATA	DEL CARMINE	1	uu1.2		96,18
10854	F	VICOLO	DELLA BOVETTA	1	uu1.2		91,73
57651	F	VIA	DELLE PALME	1	uu1.2		464,54
63737	F	PONTE	DI FERRO	1	uu1.2		39,1
30508	F	VIA	EZZELINO IL BALBO	1	uu1.2		125,55
24806	F	VIA	G. DALLA VEDOVA	1	uu1.2		160,53
46354	F	VIA	G. MARCANOVA	1	uu1.2		71,08
36850	F	VIA	GIOVANNI BATTISTA DA MONTE	1	uu1.2		132,98
88253	F	VIA	I. WIEL	1	uu1.2		112,59
53709	F	VIA	L.A. MURATORI	1	uu1.2		111,2
48202	F	VICOLO	MAZZINI	1	uu1.2		150,21
52801	F	VIA	MONTONA	1	uu1.2		136,87
6903	F	VIA	P. BELDOMANDI	1	uu1.2		211,44
14906	F	VIA	P. CANAL	1	uu1.2		417,27
63847	F	PONTE	PALEOCAPA	1	uu1.2		51,05
60152	F	PIAZZA	PETRARCA	1	uu1.2		194,15
63801	F	VICOLO	PONTE MOLINO	1	uu1.2		67,99
71556	F	VICOLO	SAN BENEDETTO	1	uu1.2		107,04
72353	F	VIA	SAN GIOVANNI DI VERDARA	1	uu1.2		760,72
64002	F	PONTE	SAN LEONARDO	1	uu1.2		41,27
75800	F	VIA	SAVONAROLA	1	uu1.2		772,52
85902	F	VIA	SUOR E. VENDRAMINI	1	uu1.2		251,12
19901	F	VIA	T. CICONI	1	uu1.2		168,07
32955	F	VIA	T. FOLENGO	1	uu1.2		270,49
25502	F	VIA	ZAMBON DE' DAULI	1	uu1.2		163,54
2806	F	PIAZZA	ANTENORE	1	uu1.3	0	164,55
63690	E	PONTE	DEL POPOLO	1	uu1.3	0	71,43
57376	F	PIAZZETTA	G. PALATUCCI	1	uu1.3	0	171,08
22853	E	VIA	A. CORNARO	1	uu1.3	1	211,41
34452	F	VIA	A. GABELLI	1	uu1.3	1	393,15
90182	D	PONTE	A. MILANI	1	uu1.3	1	70,22
1852	F	VIA	ALTINATE	1	uu1.3	1	614,53
6701	F	VIA	C. BATTISTI	1	uu1.3	1	860,63
64251	F	RIVIERA	DEI PONTI ROMANI	1	uu1.3	1	489,31
12953	F	RIVIERA	DEL BUSINELLO	1	uu1.3	1	182,79
74856	E	PIAZZA	DEL SANTO	1	uu1.3	1	396,48
74902	F	VIA	DEL SANTO	1	uu1.3	1	450,08
7458	E	VIA	G. BELZONI	1	uu1.3	1	515,31
31053	D	VIA	G. FALLOPPIO	1	uu1.3	1	409,45
53002	D	VIA	G. MORGAGNI	1	uu1.3	1	598,18
56551	E	VIA	G. ORUS	1	uu1.3	1	228,87
19053	E	VIA	M. CESAROTTI	1	uu1.3	1	216,71
37356	D	VIA	N. GIUSTINIANI	1	uu1.3	1	306,14
63838	E	PONTE	OGNISSANTI	1	uu1.3	1	204,24
55505	E	VIA	OGNISSANTI	1	uu1.3	1	448,11
56605	E	VIA	OSPEDALE CIVILE	1	uu1.3	1	395,94
70209	F	RIVIERA	RUZANTE	1	uu1.3	1	191,26
90191	D	PONTE	S. OMIZZOLO	1	uu1.3	1	84,25
74553	F	VIA	SANTA SOFIA	1	uu1.3	1	394,93
82309	F	RIVIERA	TITO LIVIO	1	uu1.3	1	391,86
18458	F	VIA	A. CAZZATO VEROLIN	1	uu1.3		114,7
43054	F	VIA	A. LOCATELLI	1	uu1.3		187,64
46057	F	VIA	A. MANTEGNA	1	uu1.3		40,76
79604	F	VIA	A. STELLA	1	uu1.3		107,59
86754	F	VIA	A. VESALIO	1	uu1.3		166,09
7007	F	VIA	B. BELLANO	1	uu1.3		145,49
33352	F	VICOLO	B. FORTEBRACCI	1	uu1.3		51,84
90173	P	PONTE	B.DEL NUNZIO	1	uu1.3		68,26
6204	F	VIA	BARTOLOMEO D'ALVIANO	1	uu1.3		94,53

SVILUPPO LINEARE DELLE STRADE

COD_VIA	TIPO_STRAD	TOPONIMO	DESCRIZIONE	Quartiere	UNITA' URBANA	ORDINE	LUNGH STRADA (metri)S
17150	P	VIA	C. CASSAN	1	uu1.3		133,4
13662	F	CORTE	CA'LANDO	1	uu1.3		65,57
15905	F	VIA	CAPPELLI	1	uu1.3		183,93
21652	F	PIAZZETTA	COLONNA	1	uu1.3		90,18
19404	F	VIA	D. CHIESA	1	uu1.3		111,59
808	F	VIA	DEGLI AGNUSDEI	1	uu1.3		192,02
88404	P	GALLERIA	DEGLI ZABARELLA	1	uu1.3		43,05
88451	P	VIA	DEGLI ZABARELLA	1	uu1.3		336,4
64855	F	VICOLO	DEL PORTELLO	1	uu1.3		97,44
64800	F	VIA	DEL PORTELLO	1	uu1.3		301,59
61005	F	VIA	DELLA PIEVE	1	uu1.3		176,78
48804	E	LARGO	E. MENEGHETTI	1	uu1.3		302,47
84701	F	VICOLO	E. USUELLI-RUZZA	1	uu1.3		44,65
29801	P	GALLERIA	EREMITANI	1	uu1.3		36,12
29902	F	VIA	EREMITANI	1	uu1.3		134,21
29854	F	PIAZZA	EREMITANI	1	uu1.3		566,31
21153	F	VIA	F. COLETTI	1	uu1.3		70,85
32304	F	VIA	F. FILZI	1	uu1.3		53,14
47704	F	VIA	F. MARZOLO	1	uu1.3		702,54
1452	F	VIA	G. ALESSIO	1	uu1.3		216,91
2604	F	VIA	G. ANGHINONI	1	uu1.3		80,01
34551	F	VIA	G. GALILEI	1	uu1.3		269,06
38050	E	VIA	G. GRADENIGO	1	uu1.3		543,1
40655	F	VIA	G. JAPPELLI	1	uu1.3		372,37
59730	P	VIALE	G. PERLASCA	1	uu1.3		298,42
62903	F	VIA	G. POLENI	1	uu1.3		118,98
79301	F	VIA	G. STAMPA	1	uu1.3		194,56
81906	F	VIA	G.B. TIEPOLO	1	uu1.3		474,5
37182	F	PIAZZETTA	GIROTTO MARIANO	1	uu1.3		20,79
54753	F	PIAZZETTA	I. NIEVO	1	uu1.3		61,15
40913	F	PIAZZETTA	KOLBE MASSIMILIANO	1	uu1.3		24,28
43405	E	VIA	L. LOREDAN	1	uu1.3		691,04
43900	F	VIA	L. LUCATELLO	1	uu1.3		138,09
44202	F	VIA	L. LUZZATTI	1	uu1.3		132,27
55451	P	GALLERIA	OGNISSANTI	1	uu1.3		100,72
56504	F	VIA	ORTO BOTANICO	1	uu1.3		162,24
70401	F	VIA	P.A. SACCARDO	1	uu1.3		72,81
56953	F	VIA	PADOVANINO	1	uu1.3		99,66
58058	F	VIA	PAOLOTTI	1	uu1.3		215,42
58906	F	VICOLO	PASTORI	1	uu1.3		159,15
63553	F	VICOLO	PONTECORVO	1	uu1.3		92,67
64350	F	VIA	PORCIGLIA	1	uu1.3		125,2
68002	F	VIA	R. RINALDI	1	uu1.3		180,71
69951	F	VIA	RUDENA	1	uu1.3		339,4
80053	F	VIA	S. STRATICO	1	uu1.3		119,82
71657	P	GALLERIA	SAN BERNARDINO	1	uu1.3		59,04
71703	F	VIA	SAN BIAGIO	1	uu1.3		312,66
72252	F	VIA	SAN GAETANO	1	uu1.3		159,88
72757	F	VICOLO	SAN MASSIMO	1	uu1.3		117,02
72702	F	VIA	SAN MASSIMO	1	uu1.3		846,34
72803	F	VIA	SAN MATTIA	1	uu1.3		259,3
74609	F	VIA	SANT'EUFEMIA	1	uu1.3		340,6
73655	F	VIA	SANTA CATERINA	1	uu1.3		127,35
73701	F	VIA	SANTA CHIARA	1	uu1.3		184,03
74104	F	VICOLO	SANTA MARGHERITA	1	uu1.3		105,28
74250	F	VICOLO	SANTA MARIA IN CONIO	1	uu1.3		152,31
74205	F	VIA	SANTA MARIA IN CONIO	1	uu1.3		375,63
85452	F	VIA	T. VANZETTI	1	uu1.3		120,05
83409	F	VIA	TRASEA	1	uu1.3		206,12
18007	E	VIA	A. CAVALLETTO	1	uu1.4	1	519,31
7304	E	VIA	BEATO L. BELLUDI	1	uu1.4	1	235,33
18205	E	VIA	CAVAZZANA	1	uu1.4	1	221,12
77404	F	VIA	DEL SEMINARIO	1	uu1.4	1	195,1
15213	F	PIAZZETTA	F. CANOVA	1	uu1.4	1	34,61
42251	E	VIA	G. LEOPARDI	1	uu1.4	1	393,6
13255	F	VIA	L. CADORNA	1	uu1.4	1	394,61
72959	E	VIA	M. SANMICHELI	1	uu1.4	1	1078,68
57952	E	VIA	P. PAOLI	1	uu1.4	1	245,71
63508	E	PIAZZALE	PONTECORVO	1	uu1.4	1	458,61
65304	E	PIAZZA	PRATO DELLA VALLE	1	uu1.4	1	1208,94
46907	F	VIA	R. MARIN	1	uu1.4	1	234,67
63902	F	PONTE	SAN GREGORIO BARBARIGO	1	uu1.4	1	60,45
64064	E	PONTE	SARACINESCA	1	uu1.4	1	92,24
84453	P	VIA	UMBERTO I	1	uu1.4	1	352,01
1353	F	VIA	A. ALEARDI	1	uu1.4		178,46

SVILUPPO LINEARE DELLE STRADE

COD_VIA	TIPO_STRAD	TOPONIMO	DESCRIZIONE	Quartiere	UNITA' URBANA	ORDINE	LUNGH STRADA (metri)S
9108	F	VIA	A. BOITO	1	uu1.4		132,13
11954	F	VIA	A. BRIOSCO	1	uu1.4		199,65
12001	F	VICOLO	A. BRISTOT	1	uu1.4		74,59
48653	F	VIA	A. MEMMO	1	uu1.4		279,67
67807	F	VIA	A. RIELLO	1	uu1.4		242,38
253	F	PIAZZA	ACCADEMIA DELIA	1	uu1.4		301,98
352	F	VIA	ACQUETTE	1	uu1.4		261,88
18755	F	VIA	C. CERATO	1	uu1.4		206,23
68651	F	VIA	DEI ROGATI	1	uu1.4		229,81
82950	F	VIA	DEL TORRESINO	1	uu1.4		169,95
56650	F	VICOLO	DELL'OSSERVATORIO	1	uu1.4		31,55
63663	F	PONTE	DELLA MORTE	1	uu1.4		17,1
57200	F	VIA	DELLA PAGLIA	1	uu1.4		149,53
28006	F	PASSAGGIO	DIMESSE	1	uu1.4		44,82
28051	F	VIA	DIMESSE	1	uu1.4		297,42
28402	F	VIA	DONATELLO	1	uu1.4		166,41
31653	F	VIA	G. FERRARI	1	uu1.4		144,12
30957	F	VIA	G.M. FALCONETTO	1	uu1.4		53,77
38951	F	VIA	GUALCHIERE	1	uu1.4		28,44
67056	F	VIA	I. RAVIGNANA	1	uu1.4		105,42
79651	F	VIA	J. STELLINI	1	uu1.4		202,81
61106	F	VIA	O.R. PIGHIN	1	uu1.4		135,11
75956	F	VIA	P. SCALCERLE	1	uu1.4		188,11
72849	F	PIAZZETTA	SAN MICHELE	1	uu1.4		234,59
73903	F	VIA	SANT'ALBERTO MAGNO	1	uu1.4		168,19
73802	F	CORTE	SANTA GIUSTINA	1	uu1.4		100,21
74306	F	VIA	SANTA MARIA IN VANZO	1	uu1.4		808,14
75002	F	VICOLO	SANTONINI	1	uu1.4		285,88
14805	F	RIVIERA	T. CAMPOSAMPIERO	1	uu1.4		287,75
80301	F	VICOLO	TABACCO	1	uu1.4		51,27
707	F	VIA	V. AGANOOR	1	uu1.4		155,79
85654	F	VICOLO	VECCHIO	1	uu1.4		87,54
64305	E	CORSO	DEL POPOLO	1	uu5.2	0	334,3
56852	E	VIALE	DELLA PACE	1	uu5.2	0	646,83
79453	E	PIAZZALE	DELLA STAZIONE	1	uu5.2	0	968,11
10043	E	CAVALCAVIA	BORGOMAGNO	1	uu5.2	1	581,58
67403	F	VIA	C. REZZONICO	1	uu5.2	1	273,27
20956	D	VIALE	CODALUNGA	1	uu5.2	1	458,38
84921	E	VIA	D. VALERI	1	uu5.2	1	248,16
64305	E	CORSO	DEL POPOLO	1	uu5.2	1	334,33
32450	E	VIA	FISTOMBA	1	uu5.2	1	133,9
38005	D	VIA	G. GOZZI	1	uu5.2	1	487,73
82758	D	VIA	N. TOMMASEO	1	uu5.2	1	1604,26
6600	E	VIA	U. BASSI	1	uu5.2	1	622,72
25454	F	VIA	A. DA TEMPO	1	uu5.2		98,27
90081	P	PASSAGGIO	A. DE GASPERI	1	uu5.2		79
26257	P	GALLERIA	A. DE GASPERI	1	uu5.2		80,58
26301	F	PIAZZA	A. DE GASPERI	1	uu5.2		689,49
50115	P	PASSEGGIATA	A. MIOLATI	1	uu5.2		245,54
13604	F	VIA	B. CAIROLI	1	uu5.2		162,25
8076	F	VIA	BERLINGUER ENRICO	1	uu5.2		195,47
35134	F	PIAZZETTA	C. GASPAROTTO	1	uu5.2		176,31
26950	F	VIA	D. DELU'	1	uu5.2		64,97
26950	F	VIA	D. DELU'	1	uu5.2		64,97
26950	F	VIA	D. DELU'	1	uu5.2		64,97
28556	P	VIA	D. DONGHI	1	uu5.2		67
76753	P	GALLERIA	DEGLI SCROVEGNI	1	uu5.2		113,93
61656	F	LUNGARGINE	DEL PIOVEGO	1	uu5.2		2130,53
76809	F	VIA	E. DEGLI SCROVEGNI	1	uu5.2		449,92
84132	F	PIAZZETTA	F. TURATI	1	uu5.2		281,68
85407	F	VIA	F. VANNOZZO	1	uu5.2		411,88
69982	P	GALLERIA	F.LLI RUFFINI	1	uu5.2		45,27
70007	F	VIA	F.LLI RUFFINI	1	uu5.2		52,37
29953	E	VIA	FRA' G. EREMITANO	1	uu5.2		164,41
7854	P	GALLERIA	G. BERCHET	1	uu5.2		73,55
7902	F	VIA	G. BERCHET	1	uu5.2		229,94
21616	P	VIALE	G. COLOMBO	1	uu5.2		334,41
37950	F	PASSAGGIO	G. GOZZI	1	uu5.2		66,16
45504	F	VIA	G. MAMELI	1	uu5.2		109,31
55352	F	VIA	G. OFFREDUCCI	1	uu5.2		95,15
71134	F	PIAZZA	G. SALVEMINI	1	uu5.2		345,25
35233	F	PASSAGGIO	L. GAUDENZIO	1	uu5.2		126,65
43753	F	VIA	L. LOVATI	1	uu5.2		180,61
66000	F	VIA	L. PULCI	1	uu5.2		111,8
31305	F	VIA	L.C. FARINI	1	uu5.2		87,83

SVILUPPO LINEARE DELLE STRADE

COD_VIA	TIPO_STRAD	TOPONIMO	DESCRIZIONE	Quartiere	UNITA' URBANA	ORDINE	LUNGH STRADA (metri)S
8800	F	VIA	N. BIXIO	1	uu5.2		122,64
56155	P	VIA	N. ORMANETO	1	uu5.2		604,2
53956	F	VIA	NANCY	1	uu5.2		128,44
60573	F	VIA	PICCINATO LUIGI	1	uu5.2		211,39
68705	F	VIA	ROLANDINO	1	uu5.2		165,22
83803	P	GALLERIA	TRIESTE	1	uu5.2		54,28
83858	D	VIA	TRIESTE	1	uu5.2		1685,68
83858	F	VIA	TRIESTE	1	uu5.2		1685,68
33550	E	VIA	U. FOSCOLO	1	uu5.2		226,46
7205	F	VICOLO	V. BELLINI	1	uu5.2		137,38
85672	F	VIA	VECCHIO GASOMETRO	1	uu5.2		232,29
88853	F	VIA	G. ZANON	2	uu23	1	4101,93
88853	F	VIA	G. ZANON	2	uu23	1	4101,93
64112	D	PONTE	SUL BRENTA	2	uu23	1	109,67
9702	F	VIA	A. BONI	2	uu23		191,21
31800	F	VIA	A. FERRERO	2	uu23		1513,75
48576	F	VIA	A. MELLI	2	uu23		151,22
84206	F	VIA	A. TURCHI	2	uu23		65,59
86653	F	VIA	A. VERROCCHIO	2	uu23		673,22
87450	F	VIA	A. VITTORIA	2	uu23		500,48
23254	F	VIA	A.M. CORTIVO	2	uu23		516,13
871	F	VIA	AGOSTINO DA MONTEFELTRO	2	uu23		213,68
43304	F	VIA	B. LONGHENA	2	uu23		48,68
43373	F	VIA	B. LONGO	2	uu23		216,53
39006	F	VIA	BEATO L. GUANELLA	2	uu23		196,22
28259	F	VIA	C. DOLCI	2	uu23		114,9
46301	F	VIA	C. MARATTA	2	uu23		108,02
15004	F	VIA	CANDIA	2	uu23		252,89
20305	F	VIA	CIPRO	2	uu23		341,58
22808	F	VIA	CORFU'	2	uu23		241,95
84105	F	VIA	COSME' TURA	2	uu23		129,07
15257	F	VIA	DEI CANOZI	2	uu23		235,04
87753	F	VIA	DEI VIVARINI	2	uu23		310,82
11550	F	LUNGARGINE	DEL BRENTA	2	uu23		1027,26
28303	F	VIA	DOMENICHINO	2	uu23		185,01
7601	F	VIA	E. BENATO	2	uu23		189,48
27302	F	VIA	E. DE ROBERTI	2	uu23		217,35
8404	F	VIA	F. BETTINI	2	uu23		503,02
10153	F	VIA	F. BORROMINI	2	uu23		46,85
12353	F	VIA	F. BRUNELLESCHI	2	uu23		173,65
20901	F	VIA	G. COCCHI	2	uu23		199,45
23100	F	VIA	G. CORRER	2	uu23		878,95
53451	F	VIA	G. E C. MOSCHINI	2	uu23		193,69
31451	F	VIA	G. FAVARETTO	2	uu23		615,5
58454	F	VIA	G. PARPAIOLA	2	uu23		134,99
69058	F	VIA	G. ROMANO	2	uu23		176,59
39259	F	VIA	GUERCINO	2	uu23		198,38
40251	F	VIA	ISOLA DI TORRE	2	uu23		960,55
78551	F	VIA	L. SOLERA MANTEGAZZA	2	uu23		148,43
79530	F	VIA	M. STEER	2	uu23		89,68
54405	F	VIA	NEGROPONTE	2	uu23		288,38
57354	F	VIA	P. PAJETTA	2	uu23		125,71
27775	F	VIA	PADRE A. DI FRANCIA	2	uu23		251,53
59950	F	VIA	PERUGINO	2	uu23		164,85
64152	F	VIA	PONTEVIGODARZERE	2	uu23		2772,99
16803	F	VIA	R. CARRIERA	2	uu23		96,45
67852	F	VIA	RIENZA	2	uu23		1216,35
26004	F	VIA	S. DE CETTO	2	uu23		369,3
71152	F	VIA	SALVIATI	2	uu23		211,88
72050	F	VIA	SAN V. DE'PAOLI	2	uu23		318,45
74351	F	VIA	SANTA MAURA	2	uu23		296,17
75608	F	VIA	SASSOFERRATO	2	uu23		224,05
78078	F	VIA	T.SIGNORINI	2	uu23		127,3
81254	F	VIA	TENEDO	2	uu23		187,86
81007	F	VIA	V. TEDESCHI	2	uu23		251,42
87102	F	VIA	VILLA LAURA	2	uu23		350,21
88909	F	VIA	ZANTE	2	uu23		126,24
862	F	VIA	C. AGOSTINI	2	uu24	1	128,32
33202	E	VIA	FORNACE MORANDI	2	uu24	1	1370,53
29205	F	VIA	G. DUPRE'	2	uu24	1	831,65
7656	E	VIA	L. BENEDETTI	2	uu24	1	484,42
60905	F	VIA	L. PIEROBON	2	uu24	1	737,48
12650	F	VIA	A. BRUSTOLON	2	uu24		91,11
15202	F	VIA	A. CANOVA	2	uu24		173,78
21708	F	VIA	A. COLOTTI	2	uu24		524,91

SVILUPPO LINEARE DELLE STRADE

COD_VIA	TIPO_STRAD	TOPONIMO	DESCRIZIONE	Quartiere	UNITA' URBANA	ORDINE	LUNGH STRADA (metri)S
27401	F	VIA	A. DE SANCTIS	2	uu24		103,79
38456	F	VIA	A. GRAZIOSO	2	uu24		131,87
44954	F	VIA	A. MAGNASCO	2	uu24		238,71
53103	F	VIA	A. MORONI	2	uu24		519,61
54652	F	VIA	A. NICOLODI	2	uu24		245,38
59501	F	VIA	A. PENELLO	2	uu24		48,57
88651	F	VIA	A. ZANCHI	2	uu24		626,45
2750	F	VIA	ANSUINO DA FORLI'	2	uu24		1016,53
5027	F	PIAZZALE	AZZURRI D'ITALIA	2	uu24		322,44
2156	F	VIA	B. AMMANNATI	2	uu24		340,65
9856	F	VIA	B. BORDONE	2	uu24		409,49
43973	F	VIA	B. LUINI	2	uu24		88,67
13354	F	VIA	BEATO G. CAFASSO	2	uu24		278,17
23504	F	VIA	BEATO G. COTTOLENGO	2	uu24		92,61
954	F	VIA	C. AITA	2	uu24		437,51
8350	F	VIA	C. BETTELLA	2	uu24		1062,26
38357	F	VIA	C. GRAZIANI	2	uu24		94,6
14201	F	VIA	CA' MAGNO	2	uu24		486,82
13907	F	VIA	CARDINALE CALLEGARI	2	uu24		952,05
20103	F	VIA	D. CIMAROSA	2	uu24		124,19
42103	F	VIA	D. LEONATI	2	uu24		886,8
24772	F	PIAZZA	DALLA VECCHIA VINICIO	2	uu24		50,43
25401	F	VIA	DARIO DA TREVISO	2	uu24		96,18
25850	F	LARGO	DEBUSSY	2	uu24		269,51
62509	F	VIA	DEL PLEBISCITO 1866	2	uu24		3133,27
37455	F	VIA	DON GNOCCHI	2	uu24		86,87
56001	F	VIA	DON ORIONE	2	uu24		234,52
28701	F	VIA	DOSSO DOSSI	2	uu24		97,68
19305	F	VIA	E. CHIARADIA	2	uu24		306,45
34201	F	VIA	E. FUA'	2	uu24		188,97
85151	F	VIA	E. VALMARANA	2	uu24		537,61
88352	F	VIA	E. WOLF-FERRARI	2	uu24		74,74
3256	F	VIA	F. APORTI	2	uu24		173,12
20053	F	VIA	F. CILEA	2	uu24		151,87
33303	F	VIA	F. FORNASARI	2	uu24		166
42754	F	VIA	F. LIPPI	2	uu24		549,63
57057	F	VIA	F. PAER	2	uu24		120,29
58401	F	VIA	F. PARODI	2	uu24		233,63
77101	F	VIA	F. SEGALA	2	uu24		88,91
89403	F	VIA	F. ZUGNO	2	uu24		217,83
8251	F	VIA	G. BERTI	2	uu24		355,01
9153	F	VIA	G. BOLIS	2	uu24		311,38
28600	F	VIA	G. DONIZETTI	2	uu24		179,06
33101	F	VIA	G. FORABOSCO	2	uu24		229,45
35815	F	VIA	G. GEREMIA	2	uu24		255,09
41856	F	VIA	G. LAZZAROTTO	2	uu24		143,34
57301	F	VIA	G. PAISIELLO	2	uu24		215,37
60354	F	VIA	G. PIAGGI	2	uu24		210,01
37158	F	VIA	G. PIERLUIGI DA PALESTRINA	2	uu24		72,26
67254	F	VIA	G. RENI	2	uu24		1159,4
70805	F	VIA	G. SALCE	2	uu24		132,86
76472	F	VIA	G. SCHIAVONE	2	uu24		539,43
89056	F	VIA	G. ZELOTTI	2	uu24		98,82
36751	F	VIA	GIORGIONE	2	uu24		202,27
36906	F	VIA	GIOVANNI DA CAVINO	2	uu24		115,51
26158	F	VIA	J. DE'FORETTI	2	uu24		191,55
25278	F	VIA	JACOPO DA PONTE	2	uu24		226,88
9900	F	VIA	L. BORELLI	2	uu24		108,38
47454	F	VIA	L. MARTINI	2	uu24		183,88
80062	F	VIA	L. STRAZZABOSCO	2	uu24		421,54
89201	F	VIA	L. ZIZE	2	uu24		225,27
42053	F	VIA	LEONARDO DA VINCI	2	uu24		525,69
43432	F	VIA	LORENZO DA BOLOGNA	2	uu24		371,6
41407	F	VIA	M. LANDO	2	uu24		275,61
46851	F	VIA	M. MARIESCHI	2	uu24		252,31
52957	F	VIA	MORETTO DA BRESCIA	2	uu24		176,22
1953	F	VIA	N. AMATI	2	uu24		191,6
57101	F	VIA	N. PAGANINI	2	uu24		142,95
4400	F	VIA	O. ASSAROTTI	2	uu24		37,28
13851	F	VIA	P. CALIARI	2	uu24		198,56
39150	F	VIA	P.G. GUARNERI	2	uu24		314,34
41306	F	VIA	R. LAMBRUSCHINI	2	uu24		69,56
32854	F	VIA	S. FLORIGERIO	2	uu24		271,82
71877	P	GALLERIA	SAN CARLO	2	uu24		102,97
73600	F	VIA	SANTA F.S. CABRINI	2	uu24		187,42

COD_VIA	TIPO_STRAD	TOPONIMO	DESCRIZIONE	Quartiere	UNITA' URBANA	ORDINE	LUNGH STRADA (metri)S
81108	F	VIA	T. TEMANZA	2	uu24		548,22
85700	F	VIA	T. VECELLIO	2	uu24		2624,1
33055	F	VIA	V. FOPPA	2	uu24		156,18
61409	F	VIA	V. PINALI	2	uu24		270,42
68277	F	VIA	V. RIZZATO	2	uu24		275,72
70658	F	VIA	V. SAETTA	2	uu24		695,3
76054	F	VIA	V. SCAMOZZI	2	uu24		114,83
2651	D	VIA	ANNIBALE DA BASSANO	2	uu25.1	1	1460,34
83308	D	VIA	E. TOTI	2	uu25.1	1	353,99
39501	E	VIA	F. GUICCIARDINI	2	uu25.1	1	557,24
29250	E	VIA	G. DURER	2	uu25.1	1	834,6
87252	F	VIA	G.B. VIOTTI	2	uu25.1	1	433
4703	E	VIA	J. AVANZO	2	uu25.1	1	2550,84
44303	E	VIA	N. MACHIAVELLI	2	uu25.1	1	205,82
4367	F	VICOLO	T. ASPETTI	2	uu25.1	1	181,35
88954	F	VIA	ZARA	2	uu25.1	1	606,57
5203	F	VIA	A. BAGATELLA	2	uu25.1		335,76
9603	F	VIA	A. BONAZZA	2	uu25.1		861,9
16203	F	VIA	A. CARATTI	2	uu25.1		419,95
17501	F	VIA	A. CATALANI	2	uu25.1		125,65
22752	F	VIA	A. CORELLI	2	uu25.1		71,82
31350	F	VIA	A. FASOLATO	2	uu25.1		157,71
33752	F	VIA	A. FRANCHETTI	2	uu25.1		133,19
37400	F	VIA	A. GLORIA	2	uu25.1		60,51
57604	F	VIA	A. PALLADIO	2	uu25.1		689,39
63407	F	VIA	A. PONCHIELLI	2	uu25.1		126,94
64901	F	VIA	A. PORTENARI	2	uu25.1		81,3
66808	F	VIA	A. RANDI	2	uu25.1		193,03
70951	F	VIA	A. SALIERI	2	uu25.1		70,02
76304	F	VIA	A. SCARLATTI	2	uu25.1		50,95
78353	F	VIA	A. SMAREGLIA	2	uu25.1		77,5
79952	F	VIA	A. STRADIVARI	2	uu25.1		180,95
83151	F	VIA	A. TOSCANINI	2	uu25.1		147,13
87652	F	VIA	A. VIVALDI	2	uu25.1		202,44
101	F	VIA	ABBAZIA	2	uu25.1		96,36
1751	F	VIA	ALTICHIERI DA ZEVIO	2	uu25.1		1075,25
2402	F	VICOLO	ANDREA DA VALLE	2	uu25.1		45,73
2705	F	VIA	ANNIBALE PADOVANO	2	uu25.1		205,38
2907	F	VIA	ANTONELLO DA MESSINA	2	uu25.1		68,83
3003	F	VIA	ANTONIO DA MURANO	2	uu25.1		731,78
34706	F	VIA	B. GALUPPI	2	uu25.1		202,52
46402	F	VIA	B. MARCELLO	2	uu25.1		197,11
58201	F	VICOLO	B. PARENTINO	2	uu25.1		277,39
69502	F	VIA	B. ROSSETTI	2	uu25.1		152,68
6150	F	VIA	BARTOLINO DA PADOVA	2	uu25.1		107,06
29656	F	VIA	BEATA E. ENSELMINI	2	uu25.1		244,26
8152	F	VIA	BERNINA	2	uu25.1		184,02
9757	F	VIA	BONO DA FERRARA	2	uu25.1		172,39
11752	F	VIA	BRIGA E TENDA	2	uu25.1		49,73
11909	F	VIA	BRIONI	2	uu25.1		168,09
12706	F	VIA	BUCCARI	2	uu25.1		78,35
48950	F	VIA	C. MENOTTI	2	uu25.1		83,72
52508	F	VIA	C. MONTEVERDI	2	uu25.1		125,46
88202	F	VIA	C.M. WEBER	2	uu25.1		114,2
17701	F	VIA	CATTARO	2	uu25.1		272,22
19107	F	VIA	CHERSO	2	uu25.1		88,18
20653	F	VIA	CITTANOVA	2	uu25.1		65,64
24354	F	VIA	CURZOLA	2	uu25.1		239,62
9504	F	VIA	D. BONATI	2	uu25.1		71,35
52902	F	VIA	D. MORELLI	2	uu25.1		103,27
60309	F	VIA	D. PIACENTINO	2	uu25.1		436,8
85553	F	VIA	D. VAROTARI	2	uu25.1		131,98
24952	F	VIA	DALMAZIA	2	uu25.1		218,05
3401	E	VIALE	DELL'ARCELLA	2	uu25.1		324,27
27904	F	VIA	DIGNANO	2	uu25.1		327,05
8107	F	VIA	E. BERNARDI	2	uu25.1		479,08
31152	F	VIA	E. FANELLI	2	uu25.1		47,65
31152	F	VIA	E. FANELLI	2	uu25.1		47,65
47773	F	VIA	E. MASCHERONI	2	uu25.1		134,61
60253	F	VIA	E. PETRELLA	2	uu25.1		101,62
3201	F	VIA	F. APOLLODORO	2	uu25.1		260,32
19756	F	VIA	F. CHOPIN	2	uu25.1		340,3
30801	F	VIA	F. FACCIO	2	uu25.1		157,07
35453	F	VIA	F. GEMINIANI	2	uu25.1		101,27
39802	F	VIA	F. HAYEZ	2	uu25.1		110,88

SVILUPPO LINEARE DELLE STRADE

COD_VIA	TIPO_STRAD	TOPONIMO	DESCRIZIONE	Quartiere	UNITA' URBANA	ORDINE	LUNGH STRADA (metri)S
42819	E	VIA	F. LISZT	2	uu25.1		104,95
44550	F	VIA	F. MAFFEI	2	uu25.1		63,74
48703	E	VIA	F. MENDELSSOHN	2	uu25.1		168,65
56807	F	VIA	F. OZANAM	2	uu25.1		91,97
76551	F	VIA	F. SCHUBERT	2	uu25.1		128,74
89254	F	VIA	F. ZONARO	2	uu25.1		123,05
85104	F	VIA	F.A. VALLOTTI	2	uu25.1		108,56
11143	F	VIA	G. BRAHMS	2	uu25.1		128,88
12302	F	VICOLO	G. BRUNACCI	2	uu25.1		80,49
16456	F	VIA	G. CARISSIMI	2	uu25.1		151,95
21551	F	VIA	G. COLOMBINA	2	uu25.1		241,46
25003	F	VIA	G. DAL SANTO	2	uu25.1		269,06
27104	E	VIA	G. DE'MENABUOI	2	uu25.1		546,5
27159	F	VIA	G. DEMIN	2	uu25.1		119,24
31406	F	VIA	G. FATTORI	2	uu25.1		98,51
33954	F	VIA	G. FRESCOBALDI	2	uu25.1		137,73
34353	F	VIA	G. FURLANETTO	2	uu25.1		327,13
35604	F	VIA	G. GENNARI	2	uu25.1		115,67
47652	F	VIA	G. MARTUCCI	2	uu25.1		84,43
49904	F	VIA	G. MINELLO	2	uu25.1		106,37
62051	F	VIA	G. PISANO	2	uu25.1		111,44
65854	F	VIA	G. PUCCINI	2	uu25.1		155,71
68402	F	VIA	G. RIZZOLI	2	uu25.1		123,08
69603	F	VIA	G. ROSSINI	2	uu25.1		91,46
77253	F	VIA	G. SELVA	2	uu25.1		105,68
77909	F	VIA	G. SGAMBATI	2	uu25.1		114,11
79200	F	VIA	G. SPONTINI	2	uu25.1		57,34
79907	F	VIA	G. STORLATO	2	uu25.1		210,56
88752	F	VIA	G. ZANELLA	2	uu25.1		124,43
8756	F	VIA	G.B. BISSONI	2	uu25.1		207,34
24651	F	VIA	G.B. DALLA LIBERA	2	uu25.1		321
31956	F	VIA	G.B. FERRO	2	uu25.1		144,4
48905	F	VIA	G.B. MENINI	2	uu25.1		215,04
59554	F	VIA	G.B. PERGOLESI	2	uu25.1		53,01
53350	F	VIA	G.M. MOSCA	2	uu25.1		208,82
5050	F	VIA	G.S. BACH	2	uu25.1		186,05
35057	F	VIA	GAROFALO	2	uu25.1		124,48
36355	F	VIA	GIBUTI	2	uu25.1		126,19
37004	F	VIA	GIOVANNI D'ALEMAGNA	2	uu25.1		541,44
36951	F	VIA	GIOVANNI DA GAIBANA	2	uu25.1		135,97
39600	F	VIA	GUIDO D'AREZZO	2	uu25.1		159,14
59602	F	VIA	J. PERI	2	uu25.1		54,31
73554	F	VIA	J. SANSOVINO	2	uu25.1		54,77
40509	F	VIA	JACOPO DA MONTAGNANA	2	uu25.1		589,29
40554	F	VIA	JACOPO DA VERONA	2	uu25.1		216,46
6853	F	VIA	L. BEETHOVEN	2	uu25.1		227,87
9009	F	VIA	L. BOCCHERINI	2	uu25.1		183,85
11606	E	VIA	L. BRESSAN	2	uu25.1		74,04
18557	F	VIA	L. CECCON	2	uu25.1		89,75
19152	F	VIA	L. CHERUBINI	2	uu25.1		102,3
30902	F	VIA	L. FAGGIN	2	uu25.1		768,89
45706	F	VIA	L. MANCINELLI	2	uu25.1		187,91
46750	F	VIA	L. MARENZIO	2	uu25.1		75,56
59752	F	VIA	L. PEROSI	2	uu25.1		1114
59752	F	VIA	L. PEROSI	2	uu25.1		1114,42
62774	F	VIA	L. POGLIAGHI	2	uu25.1		56,2
1056	F	VIA	L.B. ALBERTI	2	uu25.1		177,15
41104	F	VIA	LAGOSTA	2	uu25.1		133,44
44154	F	VIA	LUSSINO	2	uu25.1		199,51
12908	F	VICOLO	M. BUONARROTI	2	uu25.1		82
12852	F	VIA	M. BUONARROTI	2	uu25.1		1776,15
20800	F	VIA	M. CLEMENTI	2	uu25.1		69,34
66954	F	VIA	M. RAVEL	2	uu25.1		145,03
45452	F	VIA	MALTA	2	uu25.1		185,96
40756	F	VIA	N. JOMMELLI	2	uu25.1		186,01
50151	F	VIA	N. MIRETTO	2	uu25.1		88,74
60602	F	VIA	N. PICCINNI	2	uu25.1		50,14
62408	F	VIA	N. PIZZOLO	2	uu25.1		509,07
64451	F	VIA	N.A. PORPORA	2	uu25.1		60,01
54809	F	VIA	NIZZA	2	uu25.1		257,3
25058	F	VIA	O. DA MOLIN	2	uu25.1		200,5
27951	F	VIA	O. DI LASSO	2	uu25.1		73,96
67302	F	VIA	O. RESPIGHI	2	uu25.1		270,78
14157	F	VIA	P. CALZETTA	2	uu25.1		72,59
19206	F	VIA	P. CHEVALIER	2	uu25.1		296,59

SVILUPPO LINEARE DELLE STRADE

COD_VIA	TIPO_STRAD	TOPONIMO	DESCRIZIONE	Quartiere	UNITA' URBANA	ORDINE	LUNGH STRADA (metri)S
25157	F	VIA	P. DANIELETTI	2	uu25.1		617
42552	F	VIA	P. LIBERI	2	uu25.1		510,84
43351	F	VIA	P. LONGHI	2	uu25.1		189,31
47751	F	VIA	P. MASCAGNI	2	uu25.1		50,19
77352	F	VIA	P. SELVATICO	2	uu25.1		791,69
62150	F	VIA	PISINO	2	uu25.1		75,19
62802	F	VIA	POLA	2	uu25.1		105,19
64406	F	VIA	PORDENONE	2	uu25.1		142,07
65001	F	VIA	PORTOROSE	2	uu25.1		89,2
66101	F	VIA	QUARNARO	2	uu25.1		95,47
28952	F	VIA	R. DRIGO	2	uu25.1		134,65
33606	F	VIA	R. FOWST	2	uu25.1		220,79
42152	F	VIA	R. LEONCAVALLO	2	uu25.1		127,82
75406	F	VIA	R. SANZIO	2	uu25.1		148,47
76607	E	VIA	R. SCHUMANN	2	uu25.1		212,06
88154	F	VIA	R. WAGNER	2	uu25.1		219,32
88707	F	VIA	R. ZANDONAI	2	uu25.1		156,35
66505	F	VIA	RAGUSA	2	uu25.1		86,44
69805	F	VIA	ROVIGNO	2	uu25.1		85,84
24750	F	VIA	S. DALL'ARZERE	2	uu25.1		480,84
49104	F	VIA	S. MERCADANTE	2	uu25.1		87,84
74801	F	VIALE	SANTISSIMA TRINITA'	2	uu25.1		145,18
4356	F	VIA	T. ASPETTI	2	uu25.1		1667,84
89953	F	PASSAGGIO	T. CAMPELLO	2	uu25.1		77,13
43203	F	VIA	T. LOMBARDO	2	uu25.1		279,7
50005	F	VIA	T. MINIO	2	uu25.1		478
81850	E	VIA	TICINO	2	uu25.1		226,72
82051	F	VIA	TINTORETTO	2	uu25.1		150,67
84051	F	VIA	TUNISI	2	uu25.1		421,02
36704	F	VIA	U. GIORDANO	2	uu25.1		106,71
84408	F	VIA	UMAGO	2	uu25.1		121,47
34672	P	GALLERIA	V. GALLUCCI	2	uu25.1		95,41
35402	F	VICOLO	V. GAZZOTTO	2	uu25.1		134,55
35503	F	VIA	V. GEMITO	2	uu25.1		99,63
85801	F	VIA	V. VELA	2	uu25.1		87,07
53507	F	VIA	V.A. MOZART	2	uu25.1		402,38
85755	F	VIA	VEGLIA	2	uu25.1		115,04
23953	F	VIA	C. CRIVELLI	2	uu25.2	1	206,65
11202	E	VIA	D. BRAMANTE	2	uu25.2	1	283,56
11202	E	VIA	D. BRAMANTE	2	uu25.2	1	283,56
86882	F	VIA	G. VIANELLO	2	uu25.2	1	357,99
26703	F	VIA	J. DELLA QUERCIA	2	uu25.2	1	1570,43
27702	F	VIA	A. DI DUCCIO	2	uu25.2		194,01
54854	F	VIA	A. NOALE	2	uu25.2		177,96
3355	F	VIA	ARBE	2	uu25.2		96,77
23056	F	VIA	CORREGGIO	2	uu25.2		71,18
36454	F	VIA	DEL GIGLIO	2	uu25.2		1265,95
39051	F	VIA	F. GUARDI	2	uu25.2		751,2
39903	F	VIA	G. INDUNO	2	uu25.2		202,76
77154	F	VIA	G. SEGANTINI	2	uu25.2		412,54
88550	F	VIA	G. ZAIS	2	uu25.2		252,55
13402	F	VIA	I. CAFFI	2	uu25.2		200,85
35907	F	VIA	L. GHIBERTI	2	uu25.2		422,84
43652	F	VIA	L. LOTTO	2	uu25.2		66,35
89353	F	VIA	M. ZOPPO	2	uu25.2		578,75
50050	F	VIA	MINO DA FIESOLE	2	uu25.2		141,71
24907	F	VIA	P. DALLE MASEGNE	2	uu25.2		195,41
44871	F	VIA	P. MAGGI	2	uu25.2		133,49
58256	F	VIA	PARENZO	2	uu25.2		146,61
71455	F	VIA	SAN BELLINO	2	uu25.2		100,33
26905	F	VIA	SEBASTIANO DEL PIOMBO	2	uu25.2		51,88
16753	F	VIA	V. CARPACCIO	2	uu25.2		147,07
40105	E	VIA	DELL'IPPODROMO	3	uu26	1	2492,13
16258	E	VIA	G. CARDAN	3	uu26	1	889,81
53295	E	CAVALCAVIA	MORTISE	3	uu26	1	761,82
82895	F	CAVALCAVIA	TORRE	3	uu26	1	67,43
6259	F	VIA	A. BARUZZI	3	uu26		432,38
15301	F	VIA	A. CANTELE	3	uu26		796,61
16951	F	VIA	A. CASCINO	3	uu26		1096,86
37257	F	VIA	A. GIURIOLO	3	uu26		65,83
41324	F	VIA	A. LANARI	3	uu26		351,87
68255	F	VIA	A. RIVA VILLASANTA	3	uu26		491,41
10836	B	VIA	BOVES	3	uu26		7849,68
7953	F	VIA	C. BERGAMINI	3	uu26		252,04
29359	F	VIA	C. EDERLE	3	uu26		75,7

SVILUPPO LINEARE DELLE STRADE

COD_VIA	TIPO_STRAD	TOPONIMO	DESCRIZIONE	Quartiere	UNITA' URBANA	ORDINE	LUNGH STRADA (metri)S
19965	F	VIA	CAV. DI VITTORIO VENETO	3	uu26		315,78
66055	F	VIA	D. QUARANTA	3	uu26		180,4
66404	F	VIA	D. RAGGI	3	uu26		119,38
50353	F	VIA	DELLE MOLLE	3	uu26		494,03
27973	F	VIA	E. DI LENNA	3	uu26		156,85
5601	F	VIA	F. BARACCHINI	3	uu26		179,45
16775	F	VIA	F.LLI G.B. E A. CARRARO	3	uu26		266,33
2301	F	VIA	G. ANCILLOTTO	3	uu26		303,22
90063	F	VIA	G. BONETTO	3	uu26		422,88
55202	F	VIA	G. OBLACH	3	uu26		79,52
59804	F	VIA	G. PEROTTI	3	uu26		84,75
65203	F	VIA	G. PRANDINA	3	uu26		171,49
68299	F	VIA	G. RIZZETTO	3	uu26		61,06
59455	F	VIA	L. PETTINATI	3	uu26		809,98
68354	F	VIA	L. RIZZO	3	uu26		547,75
77055	F	VIA	L. SEDEA	3	uu26		173,79
43384	F	VIA	M. LONGON	3	uu26		185,24
65450	F	VIA	M. PRESTINARI	3	uu26		158,79
44352	F	VIA	MADONNA DELLA SALUTE	3	uu26		1334,19
53305	F	VIA	MORTISE	3	uu26		1970,13
82657	F	VIA	O. TOMBOLAN-FAVA	3	uu26		204,17
86543	F	VIA	P. VERMIGLI MARTIRE	3	uu26		483,67
5357	F	VIA	R. BAJARDI	3	uu26		1112,39
77451	F	VIA	R. SERATO	3	uu26		140,19
66374	F	VIA	RAGAZZI DEL NOVANTANOVE	3	uu26		713,42
63250	F	VIA	U. POLONIO	3	uu26		514,77
8657	E	VIA	DEL BIGOLO	3	uu27	1	3308,01
44404	E	VIA	MADONNA DEL ROSARIO	3	uu27	1	1352,66
82905	F	VIA	TORRE	3	uu27	1	971,51
2222	F	VIA	A. AMPEZZAN	3	uu27		170,91
15950	F	VIA	A. CAPPELLINI	3	uu27		672,92
31323	F	VIA	A. FASCINA	3	uu27		152,98
33176	F	VIA	A. FORMIS	3	uu27		119,26
84370	F	VIA	A. UGOLINI	3	uu27		452,95
31204	F	VIA	A.E. FANTINA	3	uu27		453
6556	F	VIA	BASSETTE	3	uu27		1754,86
60657	F	VIA	COL. PICCIO	3	uu27		600,25
50106	F	VIA	DON G. MINZONI	3	uu27		1163,26
9955	F	VIA	DON P. BORGHI	3	uu27		236,2
30553	F	VIA	E. FAA' DI BRUNO	3	uu27		1177,43
33253	F	VIA	FORNACI	3	uu27		3737,32
14823	F	VIA	G. CAMURRI	3	uu27		50,6
66752	F	VIA	G. RANDACCIO	3	uu27		80,95
86002	F	VIA	G. VENEZIAN	3	uu27		1330,96
69630	F	VIA	G.B. ROSSONI	3	uu27		183,87
13640	F	VIA	L. CALABRESI	3	uu27		235,67
55606	F	VIA	OIRENE	3	uu27		200,43
44176	F	VIA	P. E N. LUXARDO	3	uu27		590,84
88972	F	VIA	P. ZATTI	3	uu27		167,83
82941	F	VIA	R. TORRESAN	3	uu27		144,43
45650	F	VIA	S. MANCA	3	uu27		498,4
72858	F	PIAZZALE	S. MICHELE ARCANGELO	3	uu27		50,86
87203	F	VIA	S. VINCIGUERRA	3	uu27		143,88
72904	F	VIA	SAN MICHELE ARCANGELO	3	uu27		120
3805	B	CORSO	ARGENTINA	3	uu28	1	5624,38
25432	B	CAVALCAVIA	C. DARWIN	3	uu28	1	332,58
39952	D	VIALE	DELL'INDUSTRIA	3	uu28	1	1627,41
54203	E	VIALE	DELLA NAVIG. INTERNA	3	uu28	1	1436,76
38401	F	VIALE	DELLE GRAZIE	3	uu28	1	1468,72
33743	D	RACCORDO	E. FRANCESCHINI	3	uu28	1	341,17
34001	D	VIA	FRIBURGO	3	uu28	1	4138,59
34825	D	RACCORDO	GANDHI	3	uu28	1	311,04
47146	E	CAVALCAVIA	MARONCELLI	3	uu28	1	632,81
54955	F	VIA	NONA STRADA	3	uu28	1	889,93
65506	F	VIA	PRIMA STRADA	3	uu28	1	1459,2
66154	F	VIA	QUARTA STRADA	3	uu28	1	250,64
72500	F	LUNGARGINE	SAN LAZZARO	3	uu28	1	2068,55
72555	D	VIA	SAN MARCO	3	uu28	1	5761,4
77000	F	VIA	SECONDA STRADA	3	uu28	1	250,39
77651	D	VIA	SESTA STRADA	3	uu28	1	255,49
77808	F	VIA	SETTIMA STRADA	3	uu28	1	419,73
81401	F	VIA	TERZA STRADA	3	uu28	1	201,81
84554	F	VIA	UNDICESIMA STRADA	3	uu28	1	378,65

SVILUPPO LINEARE DELLE STRADE

COD_VIA	TIPO_STRAD	TOPONIMO	DESCRIZIONE	Quartiere	UNITA' URBANA	ORDINE	LUNGH STRADA (metri)S
85948	D	CAVALCAVIA	VENEZIA	3	uu28	1	882
99999	B	-	VIABILITA' SENZA NOME	3	uu28	1	4757
27203	F	VIA	A. DEPRETIS	3	uu28		198,36
70704	F	VIA	A. SALANDRA	3	uu28		252,57
4686	A	AUTOSTRADA	AUTOSTR. SERENISSIMA	3	uu28		12419,2
67504	F	VIA	B. RICASOLI	3	uu28		522,48
17457	F	VIA	CA'STIMABILE	3	uu28		331,43
14951	F	VIA	CANALETTA	3	uu28		435,27
53204	F	VIA	E. MORPURGO	3	uu28		32,32
36652	F	VIA	G. GIOLITTI	3	uu28		812,37
41508	F	VIA	G. LANZA	3	uu28		205,87
88606	F	VIA	G. ZANARDELLI	3	uu28		334,26
40123	B	CORSO	IRLANDA	3	uu28		2636,18
29394	F	VIA	L. EINAUDI	3	uu28		2088,3
25603	F	VIA	M. D'AZEGLIO	3	uu28		534,27
49951	F	VIA	M. MINGHETTI	3	uu28		75,38
53042	F	PIAZZA	MORO ALDO	3	uu28		82,04
34504	F	VIA	O. GALANTE	3	uu28		1304,05
64204	F	VIA	PONTICELLO	3	uu28		1369,6
77202	F	VIA	Q. SELLA	3	uu28		280,01
66352	F	VIA	QUINTA STRADA	3	uu28		200,86
33707	F	VIA	S. FRACCALANZA	3	uu28		1971
59356	F	VIA	S. PELLICO	3	uu28		510,1
78751	F	VIA	S. SONNINO	3	uu28		894,84
36553	F	VIA	V. GIOBERTI	3	uu28		66,86
56100	F	VIA	V.E. ORLANDO	3	uu28		396,84
89402	F	VIA	ZWIRNER GIUSEPPE	3	uu28		383
18902	F	VIA	A. CERON	3	uu29	1	2528,41
11404	F	VIA	BRAVI	3	uu29	1	504,79
18700	F	VIA	DELLE CERAMICHE	3	uu29	1	839,81
49601	F	VIA	P. MICCA	3	uu29	1	532,91
72546	E	CAVALCAVIA	SAN MARCO	3	uu29	1	520,03
13970	F	VIA	A. CALORE	3	uu29		209,03
14751	F	VIA	A. CAMPORESE	3	uu29		168,68
32351	F	VIA	A. FIORAZZO	3	uu29		823,58
34421	F	VIA	A. GABANA	3	uu29		116,85
45908	F	VIA	A. MANICIATI	3	uu29		400,21
46255	F	VIA	A. MARANGON	3	uu29		509,8
46604	F	VIA	A. MARCHI	3	uu29		134,73
70153	F	VIA	B. RUTOLI	3	uu29		212,64
78302	F	VIA	B. SMANIA	3	uu29		263,01
28105	E	VIA	D. DI NANNI	3	uu29		359,27
41052	E	VIA	DON G. LAGO	3	uu29		531,4
38702	F	VIA	E. GROPPO	3	uu29		225,92
58355	F	VIA	F. PARISOTTO	3	uu29		184,73
18953	E	VIA	F.LLI CERVI	3	uu29		475
19657	F	VIA	G. CHILESOTTI	3	uu29		570,43
44000	F	VIA	G. LUISARI	3	uu29		358,38
8558	F	VIA	L. BIANCHI	3	uu29		410,97
47520	F	PASSAGGIO	MARTIRI DELLE FOIBE	3	uu29		147,2
66633	F	VIA	O. RAMPAZZO	3	uu29		112,12
50270	P	PIAZZETTA	P. MODIN	3	uu29		95,37
62655	F	VIA	PODESTARILE	3	uu29		300,27
5753	F	PIAZZALE	S. BARBATO	3	uu29		266,91
4103	F	VIA	DELL'ARTIGIANATO	3	uu30.1	1	450,79
48301	F	VIA	DELLA MECCANICA	3	uu30.1	1	220,02
63746	E	PONTE	DI SAN GREGORIO	3	uu30.1	1	39,64
40802	B	CORSO	J. E R. KENNEDY	3	uu30.1	1	2440,02
28457	F	LUNGARGINE	A. DONATI	3	uu30.1		2851,62
2387	F	VIA	ANDORRA	3	uu30.1		518,62
6765	F	VIA	BAVIERA	3	uu30.1		340,6
6974	F	VIA	BELGIO	3	uu30.1		511,32
10010	F	VIA	BORGO BORGHETTO	3	uu30.1		443,61
11385	D	CORSO	BRASILE	3	uu30.1		222,16
14832	F	VIA	CANADA'	3	uu30.1		1031,92
20042	F	VIA	CILE	3	uu30.1		229,48
25180	F	VIA	DANIMARCA	3	uu30.1		354,11
65607	E	VIA	DEL PROGRESSO	3	uu30.1		1024,84
67221		VIALE	DELLA REGIONE VENETO	3	uu30.1		1121,05
67751	E	VIA	DELLA RICERCA SCIENTIFICA	3	uu30.1		792,16
38159	F	VIA	DELLE GRAMOGNE	3	uu30.1		1618,57
38269	F	VIA	DELLE GRANZE SUD	3	uu30.1		2013,31
33770	F	RIVIERA	FRANCIA	3	uu30.1		1279,93
35824	F	VIA	GERMANIA	3	uu30.1		1078,16
38522	F	VIA	GRECIA	3	uu30.1		332,54

SVILUPPO LINEARE DELLE STRADE

COD_VIA	TIPO_STRAD	TOPONIMO	DESCRIZIONE	Quartiere	UNITA' URBANA	ORDINE	LUNGH STRADA (metri)S
39974	F	VIA	INGHILTERRA	3	uu30.1		1249,01
42727	E	VIA	LISBONA	3	uu30.1		1057,18
44132	F	VIA	LUSSEMBURGO	3	uu30.1		517,31
7216	F	VIA	M. BELLISARIO	3	uu30.1		638,59
46952	F	VIA	MARINA	3	uu30.1		244,68
49270	E	VIA	MESSICO	3	uu30.1		3420,83
55633	F	VIA	OLANDA	3	uu30.1		606,17
55651	F	VIA	OLMO DI CAMIN NUOVO	3	uu30.1		376,93
56706	F	VIA	OSTERIA VECCHIA	3	uu30.1		220,79
57772	F	VIA	PANAMA'	3	uu30.1		346,64
60134	F	VIA	PERU'	3	uu30.1		324,35
64938	F	VIA	PORTOGALLO	3	uu30.1		589,68
69041	F	VIA	ROMANIA	3	uu30.1		342,75
75152	F	VIA	SANT'ORSOLA VECCHIA	3	uu30.1		2572,95
78881	P	GALLERIA	SPAGNA	3	uu30.1		277,88
78870	E	CORSO	SPAGNA	3	uu30.1		1705,25
79398	B	CAVALCAVIA	STATI UNITI	3	uu30.1		55,39
79402	F	CORSO	STATI UNITI	3	uu30.1		4338,14
80264	F	VIA	SVIZZERA	3	uu30.1		405,15
83050	F	VIA	TOSCANA	3	uu30.1		123,34
84600	E	VIA	URUGUAY	3	uu30.1		786,92
86031	F	VIA	VENEZUELA	3	uu30.1		949,98
90090	E	PONTE	DI TERRANEGRA	3	uu30.2	1	61,6
4158	F	VIA	P. ASCONIO	3	uu30.2	1	4214,57
63470	F	PONTE	PEDIANO ASCONIO	3	uu30.2	1	53,11
7801	F	VIA	F. BENINI	3	uu30.2		342,31
69751	F	LUNGARGINE	G. ROVETTA	3	uu30.2		3417,51
71208	F	VIA	T. SALVINI	3	uu30.2		712,2
86103	F	VIA	VENTI APRILE	3	uu30.2		1219,04
23155	E	VIA	CORSICA	3	uu31	1	387,01
69102	F	VIA	DEI RONCHI	3	uu31	1	871,3
38258	F	VIA	DELLE GRANZE	3	uu31	1	717,76
73453	F	VIA	SAN SALVATORE	3	uu31	1	779,37
87054	E	VIA	VIGONOVESE	3	uu31	1	6504,57
1733	F	VICOLO	ALSAZIA	3	uu31		223,58
1724	F	VIA	ALSAZIA	3	uu31		377,65
1908	F	VIA	ALTO ADIGE	3	uu31		271,77
2365	F	VIA	ANDALUSIA	3	uu31		380,97
4532	F	VIA	ASTURIE	3	uu31		297,72
6402	F	VIA	BASILICATA	3	uu31		200,41
6457	F	VIA	BASSA	3	uu31		201,42
10021	F	VIA	BORGOGNA	3	uu31		419,32
11671	F	VIA	BRETAGNA	3	uu31		130,65
45724	F	VIA	C. MANDELLI	3	uu31		257,6
14256	F	VIA	CA' MANZONI	3	uu31		1485,05
13651	F	VIA	CALABRIA	3	uu31		59,52
14401	F	VIA	CAMIN	3	uu31		241,74
26602	F	VIA	DELFINATO	3	uu31		148,22
85003	F	VIA	DELLE VALLI	3	uu31		1198,83
29502	F	VIA	EMILIA	3	uu31		205,96
59422	F	VIA	F. PENDINI	3	uu31		275,65
31974	F	VIA	FIANDRE	3	uu31		166,05
42507	F	VIA	G. LEVORIN	3	uu31		793,88
37170	F	VIA	GIRONDA	3	uu31		116
34807	F	VIA	L. GAMBETTA	3	uu31		244,9
42653	F	VIA	LIGURIA	3	uu31		164,68
43153	F	VIA	LOMBARDIA	3	uu31		1442,91
43423	F	VIA	LORENA	3	uu31		381,14
57156	F	VIA	M. PAGANO	3	uu31		336,66
50308	F	VIA	MOLISE	3	uu31		261,95
54973	F	VIA	NORMANDIA	3	uu31		471,47
60859	F	VIA	PIEMONTE	3	uu31		567,58
65809	F	VIA	PROVENZA	3	uu31		233,03
65955	F	VIA	PUGLIE	3	uu31		309,59
61252	F	VIA	R. PILO	3	uu31		235,87
67243	F	VIA	RENANIA	3	uu31		143,51
68907	F	VIA	ROMAGNA	3	uu31		401,27
75507	F	VIA	SARDEGNA	3	uu31		274,09
77954	F	VIA	SICILIA	3	uu31		316,14
88624	F	VIA	T. ZANCANARO	3	uu31		206,62
83601	F	VIA	TRENTINO	3	uu31		342,22
84509	F	VIA	UMBRIA	3	uu31		333,81
6864	F	VIA	A. BEFFAGNA	3	uu32		300,26
10212	F	VIA	A. BORSO	3	uu32		299,81
4664	D	VIA	AUSTRIA	3	uu32		2381,92

SVILUPPO LINEARE DELLE STRADE

COD_VIA	TIPO_STRAD	TOPONIMO	DESCRIZIONE	Quartiere	UNITA' URBANA	ORDINE	LUNGH STRADA (metri)S
62307	F	VIA	D. PIVA	3	uu32		190,04
27225	F	VIA	L. DE PROSPERI	3	uu32		993,9
44523	D	RIVIERA	MAESTRI DEL LAVORO	3	uu32		1021,84
55077	F	VIA	NUOVA ZELANDA	3	uu32		1540,56
63241	F	VIA	POLONIA	3	uu32		668,63
80282	F	VIA	SVEZIA	3	uu32		829,6
87153	F	VIA	VILLA RUFFINA	3	uu32		2734,89
38292	D	CAVALCAVIA	A. GRASSI	3	uu5.1	1	319,67
37653	E	VIA	C. GOLDONI	3	uu5.1	1	1348,05
60051	E	VIA	DEL PESCAROTTO	3	uu5.1	1	1199,26
68057	F	LARGO	F. RISMONDO	3	uu5.1	1	145,42
68101	E	VIA	F. RISMONDO	3	uu5.1	1	595,96
67650	F	VIA	G.B. RICCI	3	uu5.1	1	166,9
72977	E	VIA	SAN L. MURIALDO	3	uu5.1	1	315,41
64114	D	PONTE	UNITA' D'ITALIA	3	uu5.1	1	953,37
2541	F	VIA	A. ANFOSSI	3	uu5.1		379,01
38203	F	VIA	A. GRAMSCI	3	uu5.1		296,27
59961	F	PIAZZA	A. PERTINI	3	uu5.1		124,42
76652	F	VIA	A. SCIESA	3	uu5.1		108,51
82804	F	VIA	A. TONZIG	3	uu5.1		299,22
88594	F	VIA	A. ZAMBONI	3	uu5.1		502,26
86507	F	VIA	DON G. VERITA'	3	uu5.1		89,1
24255	F	VIA	E. CURIEL	3	uu5.1		228,46
47832	F	VIA	E.P. MASINI	3	uu5.1		670,31
22253	F	VIA	F. CONFALONIERI	3	uu5.1		548,31
39897	E	VIA	G. IMPASTATO	3	uu5.1		258,67
56056	E	VIA	G. ORLANDINI	3	uu5.1		189,98
88770	P	PIAZZA	G. ZANELLATO	3	uu5.1		293,43
14652	F	VIA	I. CAMPIONI	3	uu5.1		261,5
25289	P	PIAZZA	L. DA PORTO	3	uu5.1		141,91
47805	F	VIA	L. MASCHERPA	3	uu5.1		236,05
59004	F	VIA	L. PASTRO	3	uu5.1		312,53
70777	P	PIAZZA	M. SAGGIN	3	uu5.1		63,74
31103	F	VIA	P. FAMBRI	3	uu5.1		461,19
23201	F	VIA	PADRE P. CORTESE	3	uu5.1		205,93
67201	F	VIA	REDIPUGLIA	3	uu5.1		232,31
24552	F	VIA	S. D'ACQUISTO	3	uu5.1		288,57
37501	F	VIA	S. GODINA	3	uu5.1		178,02
5874	P	PIAZZETTA	V. BARDELLA	3	uu5.1		322,17
38302	F	VIA	A. GRASSI	3	uu6	1	1034,38
59873	P	VIA	A. PERTINI	3	uu6	1	72,27
84150	F	VIA	D. TURAZZA	3	uu6	1	1298,13
29436	E	VIALE	DELL' ELETTRONICA	3	uu6	1	972,83
24057	F	VIA	DELLA CROCE ROSSA	3	uu6	1	902,32
79354	D	PIAZZALE	DELLA STANGA	3	uu6	1	332,38
43362	E	VIA	G.A. LONGHIN	3	uu6	1	761,37
28358	F	VIA	P. DONA'	3	uu6	1	411,97
47157	E	VIA	P. MARONCELLI	3	uu6	1	2158,46
72171	E	VIA	SAN FIDENZIO	3	uu6	1	407,29
85957	F	VIA	VENEZIA	3	uu6	1	2886,19
41205	F	VIA	A. LAMARMORA	3	uu6		82,09
25704	F	VIA	B. DE BESI	3	uu6		189,66
9559	E	VIA	BONAVENTURA DA PERAGA	3	uu6		114,61
3850	F	VIA	COL. ARIMONDI	3	uu6		782,91
24453	F	VIA	COL. DABORMIDA	3	uu6		136,34
26103	F	VIA	COL. DE CRISTOFORIS	3	uu6		313,89
34605	E	VIA	COL. GALLIANO	3	uu6		276,74
24604	F	VIA	E. DALLA COSTA	3	uu6		170,03
10252	F	VIA	F.LLI BOSCARDIN	3	uu6		297,52
56254	F	VIA	F.S. OROLOGIO	3	uu6		171,75
2503	F	VIA	G. ANDREOLI	3	uu6		133,75
16500	F	VIA	G. CARLI	3	uu6		95
54726	F	VIA	G. NICOTERA	3	uu6		330,89
65900	F	VIA	G. PUCHETTI	3	uu6		185,31
75709	F	VIA	G. SAVELLI	3	uu6		403,34
83353	F	VIA	G. TRANSALGARDO	3	uu6		185,31
36201	F	VIA	GIAMBELLINO	3	uu6		309,33
2521	F	VIA	L. ANELLI	3	uu6		453,06
45605	F	VIA	L. MANARA	3	uu6		452,2
59279	F	VIA	L. PELLIZZO	3	uu6		377,63
31251	F	VIA	M. FARINA	3	uu6		154,16
47603	F	VIA	MARTIRI GIULIANI E DALMATI	3	uu6		630,54
87351	F	VIA	P. VISENTIN	3	uu6		169,5
58157	F	PIAZZA	PAPA GIOVANNI XXIII	3	uu6		227,93
36401	F	VIA	R. GIGANTE	3	uu6		66,9

SVILUPPO LINEARE DELLE STRADE

COD_VIA	TIPO_STRAD	TOPONIMO	DESCRIZIONE	Quartiere	UNITA' URBANA	ORDINE	LUNGH STRADA (metri)S
71969	F	VIA	SAN CRISPINO	3	uu6		427,44
45551	F	VIA	T. MAMIANI	3	uu6		565,32
32652	F	VIA	V. FLACCO	3	uu6		93,33
65708	F	VIA	A. PROSDOCIMI	3	uu7	1	382,46
81557	F	VIA	A. TESTA	3	uu7	1	645,08
63461	D	PONTE	ARIOSTO	3	uu7	1	68,71
76153	E	VIA	B. SCARDEONE	3	uu7	1	400,35
63571	E	PONTE	DEI GRAISSI	3	uu7	1	43,17
33154	F	VIA	E. FORCELLINI	3	uu7	1	2748,54
8901	E	VIA	G. BOCCACCIO	3	uu7	1	3161,5
32203	F	VIA	J. FILIASI	3	uu7	1	3185,28
10221	F	VIA	MONS.G.BORTIGNON	3	uu7	1	381,27
72005	E	VIA	SAN C. DE LELLIS	3	uu7	1	341,02
2552	F	VIA	A. ANGELIERI	3	uu7		90,72
9405	F	VIA	A. BONARDI	3	uu7		784,01
13952	F	VIA	A. CALOGERA'	3	uu7		308,61
24497	F	VIA	A. DAL POZZO	3	uu7		82,78
48400	F	VIA	A. MEDIN	3	uu7		151,31
68200	F	VIA	A. RISTORI	3	uu7		558,47
69454	F	VIA	A. ROSSATO	3	uu7		106,19
75901	F	VIA	A.B. SBERTI	3	uu7		127,15
78452	F	VIA	A.S. SOGRAFI	3	uu7		590,74
21405	F	VIA	B. COLLEONI	3	uu7		765,21
6370	F	VIA	C. BASEGGIO	3	uu7		273,29
25805	F	VIA	C. DE BROSSES	3	uu7		123,65
46651	F	VIA	C. MARCHIONNI	3	uu7		164,54
82354	F	VIA	C. TIVARONI	3	uu7		221,12
59059	F	VIA	C.G. PATIN	3	uu7		162,01
14433	F	PASSEGGIATA	CAMMINO DEI GIUSTI DEL MONDO	3	uu7		1292,65
54551	F	VIA	D. NICCODEMI	3	uu7		106,07
35156	F	VIA	DEI GATARI	3	uu7		192,7
40051	F	VIALE	DELL'INTERNATO IGNOTO	3	uu7		173,07
7250	F	VIA	E. BELLORINI	3	uu7		67,85
17787	F	VIA	E. CAVACCHIOLI	3	uu7		141,8
27258	F	VIA	E. DE REGNIER	3	uu7		236,84
81704	F	VIA	E. TEZA	3	uu7		94,35
80521	F	VIA	E. ZACCONI	3	uu7		502,3
80549	F	VIA	E. ZAGO	3	uu7		160,23
22651	F	VIA	F. CORDENONS	3	uu7		682,15
28655	F	VIA	F. DORIGHELLO	3	uu7		363,38
45807	F	VIA	F. MANFREDINI	3	uu7		237,59
21252	F	VIA	F.M. COLLE	3	uu7		218,35
12201	F	VIA	G. BROTTO	3	uu7		158,99
23302	F	VIA	G. CORTUSIO	3	uu7		170,53
24705	F	VIA	G. DALL'ANGELO	3	uu7		230,76
30755	F	VIA	G. FABRIS	3	uu7		178,65
36157	F	VIA	G. GIACOSA	3	uu7		289,87
55853	F	VIA	G. ONGARELLO	3	uu7		327,98
58805	F	VIA	G. PASTA	3	uu7		127,8
63052	F	VIA	G. POLETTO	3	uu7		241,6
68503	F	VIA	G. ROCCA	3	uu7		114,15
76203	F	VIA	G. SCARDOVA	3	uu7		108,02
78605	F	VIA	G. SOLITRO	3	uu7		382,61
82776	F	VIA	G. TONIOLO	3	uu7		309,14
86305	F	VIA	G. VERCI	3	uu7		343,43
89302	F	VIA	G. ZONTA	3	uu7		136,59
79002	F	VIA	G.D. SPAZZARINI	3	uu7		148,04
80457	F	VIA	I. TAINE	3	uu7		58,09
17802	F	VIA	J. CAVACIO	3	uu7		383
23001	F	VIA	J. CORRADO	3	uu7		1822,86
32203	F	VIA	J. FILIASI	3	uu7		3185,28
69037	P	PASSEGGIATA	J.L. ROMANIN	3	uu7		621,85
3906	P	VIA	L. ARIOSTO	3	uu7		634,8
5852	F	VIA	L. BARBO	3	uu7		174,38
29304	D	VIA	L. DUSE	3	uu7		24,1
61308	F	VIA	L. PILOTTO	3	uu7		190,57
61803	F	VIA	L. PIRANDELLO	3	uu7		276,21
80255	F	VIA	L. SUGANA	3	uu7		108,89
38852	F	VIA	L.I. GROTTO DELL'ERO	3	uu7		316,6
39237	F	VIA	M. GUAZZO	3	uu7		120,33
45201	F	VIA	M. MALIBRAN	3	uu7		233,51
50702	F	VIA	M. MONTAIGNE	3	uu7		223,1
65753	F	VIA	M. PROUST	3	uu7		234,56
75350	F	VIA	M. SANUDO	3	uu7		107,64
14058	F	VIA	M.A. CALZA	3	uu7		286,46

SVILUPPO LINEARE DELLE STRADE

COD_VIA	TIPO_STRAD	TOPONIMO	DESCRIZIONE	Quartiere	UNITA' URBANA	ORDINE	LUNGH STRADA (metri)S
44541	F	VIA	MAFALDA DI SAVOIA D'ASSIA	3	uu7		47,88
50454	F	VIA	MONACO PADOVANO	3	uu7		414,1
33385	F	VIA	MONS.G.FORTIN	3	uu7		497,54
20754	F	VIA	N. DE CLARICINI	3	uu7		288,27
54252	F	VIA	NAZARETH	3	uu7		786,22
6006	F	VIA	P. BAROZZI	3	uu7		530,63
18656	F	VIA	P. CEOLDO	3	uu7		282,06
50409	F	VIA	P. MOLMENTI	3	uu7		181,07
61500	F	VIA	P. PINTON	3	uu7		327,92
48752	F	VIA	P.A. MENEGHELLI	3	uu7		431,66
69621	F	VIA	P.M. ROSSO DI SAN SECONDO	3	uu7		677,06
61207	F	VIA	PILEO DA PRATA	3	uu7		356,44
11055	F	VIA	R. BRACCO	3	uu7		112,63
70034	F	VIA	R. RUGGERI	3	uu7		131,76
78201	F	VIA	R. SIMONI	3	uu7		137,21
34650	F	VIA	S. GALLINI	3	uu7		200,54
77505	F	VIA	S. SERENA	3	uu7		287,3
86196	F	VIA	S. VENTURATO	3	uu7		234,76
88572	F	VIA	S. ZAMBALDI	3	uu7		109,34
72472	P	LUNGARGINE	SAN GREGORIO	3	uu7		982,76
79705	F	VIA	STENDHAL	3	uu7		86,94
35255	F	VIA	T. GAUTIER	3	uu7		355
25906	F	VIA	V. DE CASTRO	3	uu7		304,76
27601	F	VIA	V. DE VIT	3	uu7		165,9
55550	F	VICOLO	OGNISSANTI	4	uu1.3		114,05
20251	E	VIA	CINQUANTOTTESIMO FANTERIA	4	uu1.5	1	408,94
90119	P	PONTE	GOITO	4	uu1.5	1	91,99
46806	F	VIA	MARGHERA	4	uu1.5	1	458,2
73756	E	PIAZZALE	SANTA CROCE	4	uu1.5	1	537,78
5456	F	VIA	A. BALDISSERA	4	uu1.5		70,96
6358	F	VIA	A. BARZON	4	uu1.5		65,55
27654	F	VIA	A. DIAZ	4	uu1.5		198,32
47102	F	VIA	A. MARIO	4	uu1.5		121,08
52755	F	VIA	A. MONTINI	4	uu1.5		128,89
86855	F	VIA	A. VESPUCCI	4	uu1.5		118,98
1001	F	VIA	ALBANIA	4	uu1.5		231,1
1605	F	VIA	ALICORNO	4	uu1.5		165,25
21607	F	VIA	C. COLOMBO	4	uu1.5		249,08
20002	F	VICOLO	CIGOLO	4	uu1.5		206,77
16005	F	VIA	DEI CAPPUCCINI	4	uu1.5		214,27
66363	F	PIAZZA	DELLA PACE RABIN YTZHAK	4	uu1.5		656,59
29007	F	VIA	DUCA DEGLI ABRUZZI	4	uu1.5		561,37
25652	F	VIA	E. DE AMICIS	4	uu1.5		125,54
14410	P	PASSEGGIATA	F. CAMILLOTTI	4	uu1.5		812,98
55055	F	VIA	F. NULLO	4	uu1.5		115,44
60703	F	VIA	F. PICCOLI	4	uu1.5		120,93
16302	F	VIA	G. CARDUCCI	4	uu1.5		774,16
25201	F	VIA	G. D'ANNUNZIO	4	uu1.5		124,78
45100	F	VIA	G. MALAMAN	4	uu1.5		210,49
46705	F	VIA	G. MARCONI	4	uu1.5		813,36
60556	F	VIA	G. PICCHINI	4	uu1.5		135,32
60556	F	VIA	G. PICCHINI	4	uu1.5		135,32
15400	F	VIA	GENERALE CANTORE	4	uu1.5		129,4
22303	F	VIA	L. CONFIGLIACHI	4	uu1.5		261,96
63205	F	VIA	MARCO POLO	4	uu1.5		317,31
48873	F	PIAZZETTA	MENEGUZZI LIDUINA	4	uu1.5		88,84
23403	F	VIA	P. COSSA	4	uu1.5		204,65
27500	F	VIA	P. DE SILVESTRI	4	uu1.5		136,1
27500	F	VIA	P. DE SILVESTRI	4	uu1.5		136,1
81759	F	VIA	P. THAON DI REVEL	4	uu1.5		291,34
66253	F	VIA	QUATTRO NOVEMBRE	4	uu1.5		389,62
73307	F	VIA	SAN PIO X	4	uu1.5		821,81
87551	F	CORSO	VITTORIO EMANUELE II	4	uu1.5		671,27
88505	F	VIA	A. ZACCO	4	uu10	1	839,88
3102	F	VIA	ANTONIO DA RIO	4	uu10	1	2129,16
99998	B	CORSO	CORSO	4	uu10	1	1065
23852	F	VIA	DEL CRISTO	4	uu10	1	2389,67
58553	E	VIA	DEL PARTIGIANO	4	uu10	1	110,77
90100	D	PONTE	DI VOLTABAROZZO	4	uu10	1	98,03
5467	F	VIA	L. BALESTRA	4	uu10	1	236,62
4554	F	VIA	M. ATTENDOLO	4	uu10	1	479,6
15059	F	VIA	P. CANDIANO II	4	uu10	1	885,26
61757	F	VIA	PIOVESE	4	uu10	1	2666,77
89155	F	LUNGARGINE	S. ZIANI	4	uu10	1	2348,2
63892	F	PONTE	SABBIONARI	4	uu10	1	90,31

SVILUPPO LINEARE DELLE STRADE

COD_VIA	TIPO_STRAD	TOPONIMO	DESCRIZIONE	Quartiere	UNITA' URBANA	ORDINE	LUNGH STRADA (metri)S
70300	F	LUNGARGINE	SABBIONARI	4	uu10	1	1582,48
62004	F	VIA	V. PISANI	4	uu10	1	578,12
85609	F	VIA	VECCHIA	4	uu10	1	1428,48
22404	F	VIA	A. CONTARINI	4	uu10		98,9
28622	F	VIA	A. DORIA	4	uu10		279,9
58502	F	VIA	A. PARTECIPAZIO	4	uu10		169
62352	F	VIA	A. PIZZAMANO	4	uu10		612,44
65551	F	VIA	A. PRIULI	4	uu10		239,73
11572	F	PIAZZA	A.G. BRESCIANI	4	uu10		76,72
44101	F	VIA	B. LUPI DI SORAGNA	4	uu10		425,66
60006	F	VIA	B. PESARO	4	uu10		154,71
10450	F	VIA	BOSCO RIGNANO	4	uu10		319,86
45254	F	VIA	C. MALIPIERO	4	uu10		161,36
61702	F	VIA	C. PIOVENE	4	uu10		387,95
89100	F	VIA	C. ZENO	4	uu10		315,49
13301	F	VIA	CAENA	4	uu10		623,95
32607	F	VICOLO	D. FLABANICO	4	uu10		139,9
32551	F	VIA	D. FLABANICO	4	uu10		260,64
50500	F	VIA	D. MONEGARIO	4	uu10		218,71
3704	F	VIA	DEGLI ARDITI	4	uu10		620,29
25102	F	PASSAGGIO	E. DANDOLO	4	uu10		103,97
32054	F	VIA	E. FIERAMOSCA	4	uu10		189,23
30052	F	VIA	F. ERIZZO	4	uu10		111,33
33505	F	VIA	F. FOSCARI	4	uu10		235,18
53152	F	VIA	F. MOROSINI	4	uu10		267,55
404	F	VIA	G. ACUTO	4	uu10		694,58
84307	F	VIA	G. DEGLI UBALDINI	4	uu10		260,19
54001	F	VIA	G. NANI	4	uu10		558,31
75855	F	VIA	G. SAVORGNAN	4	uu10		549,54
87771	F	VIA	G. SORANZO	4	uu10		107,45
40922	F	VIA	G.F. LABIA	4	uu10		136,09
36256	F	VIA	GIARDINETTO	4	uu10		548,02
1693	F	VIA	I. ALPI	4	uu10		120,9
50207	F	VIA	L. MOCENIGO	4	uu10		355,23
71253	F	VIA	L. SAMBONIFACIO	4	uu10		238,35
11101	F	VIA	M. BRAGADIN	4	uu10		278,88
19855	F	VIA	M. CICOGNA	4	uu10		83,67
38601	F	VIA	M. GRIMANI	4	uu10		106,65
49654	F	VIA	M. MICHIEL	4	uu10		180,7
79723	F	VIA	M. STENO	4	uu10		128,03
75305	F	VIA	M.A. SANTULIANA	4	uu10		226,84
43771	F	SELCIATO	MONS. S. LOVO	4	uu10		159,8
84022	F	VIA	N. TRON	4	uu10		360,53
31002	F	VIA	O. FALIERO	4	uu10		104,32
47906	F	VIA	O. MASTROPIERO	4	uu10		225,28
56353	F	VIA	P. ORSEOLO	4	uu10		172,03
83757	F	VIA	P. TRIBUNO	4	uu10		405,33
65472	F	CORSO	PRIMO MAGGIO	4	uu10		8420,15
66550	F	VIA	R. VASCO	4	uu10		136,08
74755	F	PIAZZA	SANTI PIETRO E PAOLO	4	uu10		188,56
88000	F	VICOLO	VOLTABAROZZO	4	uu10		256,98
87955	F	VIA	VOLTABAROZZO	4	uu10		442,25
6501	E	LUNGARGINE	BASSANELLO	4	uu11	1	1322,56
21809	F	VIA	DEL COMMISSARIO	4	uu11	1	1097,9
63700	F	VIA	G. PONTEDERA	4	uu11	1	1005,04
39204	F	VIA	GUASTI	4	uu11	1	1997,07
7502	F	VIA	P. BEMBO	4	uu11	1	5596,12
90137	E	PONTE	QUATTRO MARTIRI	4	uu11	1	90,39
86053	F	VIA	S. VENIER	4	uu11	1	3210,18
5005	F	VIA	A. AZZONI	4	uu11		670,18
5702	F	VIA	A. BARBARO	4	uu11		43,01
66077	F	VIA	A. QUARENGHI	4	uu11		76,05
81052	F	VIA	B. TELESIO	4	uu11		205,24
10405	F	VIA	BOSCO PEDROCCHI	4	uu11		773,42
71107	F	VIA	C. SALUTATI	4	uu11		223,29
8305	F	VIA	CARDINALE BESSARIONE	4	uu11		173,37
4602	F	VIA	G. AUGURELLO	4	uu11		286,94
13806	F	VIA	G. CALFURNIO	4	uu11		347,14
22550	F	VIA	G. CONVERSINI	4	uu11		119,85
60804	F	VIA	G. PICO DELLA MIRANDOLA	4	uu11		268,54
75929	F	VIA	G. SCAINO	4	uu11		102,36
70685	F	VIA	G.F. SAGREDO	4	uu11		163,15
41250	F	VIA	G.L. LAMBERTAZZI	4	uu11		74,61
35806	F	VIA	GEREMIA DA MONTAGNONE	4	uu11		130,87
39127	F	VIA	GUARINO DA VERONA	4	uu11		88,41

SVILUPPO LINEARE DELLE STRADE

COD_VIA	TIPO_STRAD	TOPONIMO	DESCRIZIONE	Quartiere	UNITA' URBANA	ORDINE	LUNGH STRADA (metri)S
47355	F	VIA	L. MARSILI	4	uu11		430,79
84958	F	VIA	L. VALLA	4	uu11		237,85
57705	F	VIA	M. PALMIERI	4	uu11		73,88
71978	F	VIA	M. SANDELLI	4	uu11		393,75
24402	F	VIA	N. CUSANO	4	uu11		118,1
54607	F	VIA	NICOLO' DA LONIGO	4	uu11		132,65
1926	F	VIA	P. ALZANO	4	uu11		67,5
11000	F	VIA	P. BRACCIOLINI	4	uu11		317,18
63351	F	VIA	P. POMPONAZZI	4	uu11		635,38
60758	F	VIA	PIO II PICCOLOMINI	4	uu11		143,58
34302	F	VIA	R. FULGOSIO	4	uu11		337,01
65351	F	VIA	R. PREMARINI	4	uu11		121,01
37703	F	VIA	S. GONZAGA	4	uu11		150,05
62958	F	VIA	S. POLENTON	4	uu11		417,44
26653	F	VIA	U. DELLA FAGGIOLA	4	uu11		127,65
61481	F	VIA	V. PINELLI	4	uu11		351,72
7492	D	CAVALCAVIA	BEMBO	4	uu12	1	528,81
62875	F	VIA	G. POLCASTRO	4	uu12	1	147,77
78672	F	VIA	G. SOMEDA	4	uu12	1	562,35
65098	F	CAVALCAVIA	POZZOVEGGIANI	4	uu12	1	469,4
65102	F	VIA	POZZOVEGGIANI	4	uu12	1	3847,07
69300	F	VIA	RONCON	4	uu12	1	1615,82
31525	F	VIA	A. FERRABINO	4	uu12		208,38
43607	F	VIA	A. LOSCHI	4	uu12		395,68
2824	F	VIA	C. ANTI	4	uu12		108,09
41351	F	VIA	C. LANDINO	4	uu12		575,46
33000	F	VIA	FONDA'	4	uu12		1079,64
17853	F	VIA	FRA' D. CAVALCA	4	uu12		506,68
32322	F	VIA	G. FIOCCO	4	uu12		348,41
47003	F	VIA	G. MARINELLI	4	uu12		249,42
41003	F	VIA	LAGO DOLFIN	4	uu12		840,6
42406	F	VIA	LETO POMPONIO	4	uu12		526,69
32001	F	VIA	M. FICINO	4	uu12		730,91
69333	F	VIA	M. RONTO	4	uu12		451,97
32708	F	VIA	M.A. FLAMINIO	4	uu12		587,85
63382	F	VIA	P. PONCHIA	4	uu12		783,73
80154	F	VIA	P. STROZZI	4	uu12		1588,48
4675	A	AUTOSTRADA	PADOVA-BOLOGNA	4	uu12		6859,94
72292	F	CAVALCAVIA	SAN GIACOMO	4	uu12		86,17
72308	F	VIA	SAN GIACOMO	4	uu12		2324,4
43102	F	VIA	V. LOCCHI	4	uu12		505,66
32900	F	VIA	A. FOGAZZARO	4	uu13	1	1371,86
39556	E	VIA	A. GUIDI	4	uu13	1	543,94
606	D	VIA	ADRIATICA	4	uu13	1	627,36
90146	D	PONTE	DEL SOSTEGNO	4	uu13	1	106,75
56201	F	VIA	DELL'ORNA	4	uu13	1	998,24
12364	E	VIA	G. BRUNETTA	4	uu13	1	475,6
26455	F	VIA	G. DELEDDA	4	uu13	1	840,07
39701	D	VIA	GUIZZA	4	uu13	1	5685,43
9054	F	VIA	M.M. BOIARDO	4	uu13	1	423,58
22321	E	VIA	P.CONFORTINI	4	uu13	1	582,78
69476	E	VIA	ROSSELLI	4	uu13	1	505,18
74151	E	VIA	SANTA MARIA ASSUNTA	4	uu13	1	666,34
64075	D	PONTE	SCARICATORE	4	uu13	1	99,29
76340	E	VIA	SCARPA CARLO	4	uu13	1	341,5
24156	F	VIA	V. CUOCO	4	uu13	1	77,66
24145	F	PIAZZALE	V. CUOCO	4	uu13	1	197,57
87607	D	VIA	VITTORIO VENETO	4	uu13	1	1085,89
12067	F	VIA	A. BROFFERIO	4	uu13		176,1
16702	F	VIA	A. CARO	4	uu13		142,68
35705	F	VIA	A. GENOVESI	4	uu13		152,3
38104	F	VIA	A. GRAF	4	uu13		429,93
54351	F	CORTE	A. NEGRI	4	uu13		76,3
57907	F	VIA	A. PANZINI	4	uu13		151,1
80907	F	VIA	A. TASSONI	4	uu13		490,19
87708	F	VIA	A. VIVANTI	4	uu13		574,19
38500	F	VIA	A.F. GRAZZINI	4	uu13		211,86
7788	F	VIA	BENTSIK ETTORE	4	uu13		319,84
10351	F	VIA	BOSCO PAPADOPOLI	4	uu13		2662,42
10506	F	VIA	BOSCO WOLLEMBORG	4	uu13		1638,72
6802	F	VIA	C. BECCARIA	4	uu13		169,48
17655	F	VIA	C. CATTANEO	4	uu13		361,49
21461	F	VIA	C. COLLODI	4	uu13		90,38
58652	F	VIA	C. PASCARELLA	4	uu13		106,4
64552	F	VIA	C. PORTA	4	uu13		356,79

SVILUPPO LINEARE DELLE STRADE

COD_VIA	TIPO_STRAD	TOPONIMO	DESCRIZIONE	Quartiere	UNITA' URBANA	ORDINE	LUNGH STRADA (metri)S
27632	F	VIA	C.A. DIANO	4	uu13		539,81
19558	F	VIA	CHIESA VECCHIA	4	uu13		649,34
20204	F	VIA	CINO DA PISTOIA	4	uu13		320,45
20406	F	VIA	CIRIACO ANCONITANO	4	uu13		922,33
23672	F	VIA	CRESCENTE CESARE	4	uu13		379,05
55954	F	VIA	DEGLI ONTANI	4	uu13		319,5
36502	F	VIA	DEI GINEPRI	4	uu13		96,41
70906	F	VIA	DEI SALICI	4	uu13		689,28
81951	F	VIA	DEI TIGLI	4	uu13		294,18
76854	F	VIA	DELLE SCUOLE	4	uu13		178,04
57851	F	VIA	E. PANZACCHI	4	uu13		173,88
69553	F	VIA	E. ROSSI	4	uu13		163,65
70878	F	VIA	E. SALGARI	4	uu13		160,43
9176	F	VIA	E.BOLISANI	4	uu13		271,11
1551	F	VIA	F. ALGAROTTI	4	uu13		815,89
32153	F	VIA	F. FILELFO	4	uu13		124,37
61353	F	VIA	F. PIMBIOLO	4	uu13		226,64
67155	F	VIA	F. REDI	4	uu13		214
70456	F	VIA	F. SACCHETTI	4	uu13		105,4
81603	F	VIA	F. TESTI	4	uu13		625,46
39303	F	VIA	F.D. GUERRAZZI	4	uu13		123,32
32809	F	VIA	FLAVIO BIONDO	4	uu13		196,99
5904	F	VIA	G. BARETTI	4	uu13		466,81
7151	F	VIA	G. BELLI	4	uu13		140,45
10203	F	VIA	G. BORSI	4	uu13		125,66
15983	F	VIA	G. CAPPONI	4	uu13		113,53
17903	F	VIA	G. CAVALCANTI	4	uu13		94,29
19251	F	VIA	G. CHIABRERA	4	uu13		323,74
32102	F	VIA	G. FILANGIERI	4	uu13		310,4
37301	F	VIA	G. GIUSTI	4	uu13		335,6
37905	F	VIA	G. GOZZANO	4	uu13		939,11
39655	F	VIA	G. GUINIZELLI	4	uu13		99,35
47058	F	VIA	G. MARINO	4	uu13		114,23
53855	F	VIA	G. MUZIO	4	uu13		188,99
57833	F	VIA	G. PANNONIO	4	uu13		141,22
58300	F	VIA	G. PARINI	4	uu13		112,9
58704	F	VIA	G. PASCOLI	4	uu13		525,97
63452	F	VIA	G. PONTANO	4	uu13		500,96
66651	F	VIA	G. RAMUSIO	4	uu13		182,4
84004	F	VIA	G. TRISSINO	4	uu13		188,35
86406	F	VIA	G. VERGA	4	uu13		611,08
21744	F	VIA	G.COMINI	4	uu13		100,03
34843	F	SLARGO	GARDENIA	4	uu13		18,71
61454	F	VIA	I. PINDEMONTE	4	uu13		332,83
80273	F	VIA	I. SVEVO	4	uu13		77,13
70603	F	VIA	J. SADOLETO	4	uu13		128,23
73004	F	VIA	J. SANNAZZARO	4	uu13		123,99
87405	F	VIA	J. VITTORELLI	4	uu13		115,26
40600	F	VIA	JACOPONE DA TODI	4	uu13		103,08
12403	F	VIA	L. BRUNI	4	uu13		241,66
16104	F	VIA	L. CAPUANA	4	uu13		169,02
90195	P	PONTE	L. GASPARINI	4	uu13		94,22
49159	F	VIA	L. MERCANTINI	4	uu13		222,45
58872	F	VIA	L. PASTO'	4	uu13		545,29
23807	F	VIA	M. CRISOLORA	4	uu13		207,1
31754	F	VIA	M. FERRAZZI	4	uu13		296,86
77431	F	VIA	M. SERAO	4	uu13		247,15
84930	F	VIA	M. VALGIMIGLI	4	uu13		324,35
49194	F	PIAZZA	MERLIN LUIGI	4	uu13		44,37
25951	F	VIA	P. DECEMBRIO	4	uu13		254,42
49357	F	VIA	P. METASTASIO	4	uu13		258,51
68806	F	VIA	P. ROLLI	4	uu13		182,38
86608	F	VIA	P. VERRI	4	uu13		205,89
58003	F	VIA	PAOLO DIACONO	4	uu13		210,36
63104	F	VIA	POLIZIANO	4	uu13		263,33
34254	F	VIA	R. FUCINI	4	uu13		158,01
77550	F	VIA	R. SERRA	4	uu13		133,48
27803	F	VIA	S. DI GIACOMO	4	uu13		127,49
70355	F	VIA	SABBIONI	4	uu13		475,74
70759	F	VIA	SALBORO	4	uu13		2812,47
74162	F	VICOLO	SANTA MARIA ASSUNTA	4	uu13		109,95
5654	F	VIA	T.U. BARBARANI	4	uu13		230,54
82473	F	VIA	TOFFANIN GIUSEPPE JUNIOR	4	uu13		195,55
83904	F	VIA	TRILUSSA	4	uu13		192,35
1504	F	VIA	V. ALFIERI	4	uu13		315,23

SVILUPPO LINEARE DELLE STRADE

COD_VIA	TIPO_STRAD	TOPONIMO	DESCRIZIONE	Quartiere	UNITA' URBANA	ORDINE	LUNGH STRADA (metri)S
33451	F	VIA	V. FORTUNATO	4	uu13		390,9
52654	F	VIA	V. MONTI	4	uu13		346,72
46200	D	VIA	A. MANZONI	4	uu8	1	1413,98
76351	F	VIA	A. SCARSELLINI	4	uu8	1	78,57
79806	D	VIA	A. STOPPATO	4	uu8	1	152,32
9306	F	VIA	F. BONAFEDE	4	uu8	1	440,67
15103	F	VIA	G. CANESTRINI	4	uu8	1	2027,19
35200	D	VIA	GATTAMELATA	4	uu8	1	2825,71
30856	F	VIA	J. FACCIOLATI	4	uu8	1	2617,22
77752	F	VIA	L. SETTEMBRINI	4	uu8	1	100,37
35750	F	VIA	P. GERARDO	4	uu8	1	681,36
86451	E	VIA	P.P. VERGERIO	4	uu8	1	751,96
71400	E	VIA	SAN R. BELLARMINO	4	uu8	1	252,03
75251	F	VIA	SANT'OSVALDO	4	uu8	1	191,37
87506	F	VIA	VITTORINO DA FELTRE	4	uu8	1	198,95
154	F	VIA	A. ABETTI	4	uu8		123,83
21203	F	VIA	A. COLLALTO	4	uu8		149,7
26356	F	VIA	A. DE GIOVANNI	4	uu8		244,22
27456	F	VIA	A. DESCALZI	4	uu8		85,33
31507	F	VIA	A. FAVARO	4	uu8		120,84
33404	F	VIA	A. FORTIS	4	uu8		77,67
49456	F	VIA	A. MEUCCI	4	uu8		108,67
53406	F	VIA	A. MOSCHETTI	4	uu8		108,96
54153	F	VIA	A. NAVAGERO	4	uu8		216,04
55909	F	VIA	A. ONGARO	4	uu8		120,46
57503	F	VIA	A. PALESA	4	uu8		344,15
59851	F	VIA	A. PERTILE	4	uu8		732,93
60455	F	VIA	A. PIAZZA	4	uu8		76,49
67706	F	VIA	A. RICCOBONI	4	uu8		266,57
69401	F	VIA	A. ROSMINI	4	uu8		262,63
79552	F	VIA	A. STEFANI	4	uu8		189,97
37752	F	VIA	B. GONZATI	4	uu8		294,35
66606	F	VIA	B. RAMAZZINI	4	uu8		200,3
10900	F	VIA	BOVETTINO DEI BOVETTINI	4	uu8		114,33
46453	F	VIA	C. MARCHESI	4	uu8		91,03
63151	F	VIA	C. POLLINI	4	uu8		249,52
79574	F	VIA	C. STEINER	4	uu8		106,43
36003	F	VIA	DEI GIACINTI	4	uu8		884,49
6655	F	VIA	E. BASSINI	4	uu8		87,88
17600	F	VIA	E. CATELLANI	4	uu8		131,26
43708	E	VIA	E. LOVARINI	4	uu8		248,86
68952	F	VIA	E. ROMAGNOLI	4	uu8		291,87
78504	F	VIA	E. SOLER	4	uu8		96,77
20983	F	LUNGARGINE	E.CODOTTO E L.MARONESE	4	uu8		1657,46
9450	F	VIA	F. BONATELLI	4	uu8		69,32
22954	F	VIA	F. CORRADINI	4	uu8		123,87
25300	F	VIA	F. FLORES D'ARCAIS	4	uu8		208,87
68453	F	VIA	F. ROBORTELLO	4	uu8		105,08
77853	F	PIAZZA	F. SEVERI	4	uu8		87,2
9252	F	VIA	F.A. BON	4	uu8		194,25
31222	E	VIA	F.L. FANZAGO	4	uu8		146,55
5803	F	VIA	G. BARBIERI	4	uu8		156,42
6303	F	VIA	G. BARZIZZA	4	uu8		295,71
7052	F	VIA	G. BELLAVITIS	4	uu8		192,33
8206	F	VIA	G. BERTACCHI	4	uu8		507,82
8602	F	VIA	G. BIGOLINO	4	uu8		109,5
12751	F	VIA	G. BUCCHIA	4	uu8		142,3
20451	F	VIA	G. CISCATO	4	uu8		52,79
26554	F	VIA	G. DE LEVA	4	uu8		183,35
31855	F	VIA	G. FERRETTO	4	uu8		165,63
35952	F	VIA	G. GHIRARDINI	4	uu8		144,32
39358	F	VIA	G. GUERZONI	4	uu8		126,87
41700	F	VIA	G. LAZARA	4	uu8		222,3
46503	F	VIA	G. MARCHESINI	4	uu8		181,84
48257	F	VIA	G. MAZZONI	4	uu8		77,36
50252	F	VIA	G. MODENA	4	uu8		459,11
59703	F	VICOLO	G. PERIN	4	uu8		131,61
59653	F	VIA	G. PERIN	4	uu8		309,98
67605	F	VIA	G. RICCI CURBASTRO	4	uu8		217,15
71006	F	VIA	G. SALOMONIO	4	uu8		63,48
71006	F	VIA	G. SALOMONIO	4	uu8		63,48
74700	F	VIA	G. SANTINI	4	uu8		75,64
80750	F	VIA	G. TARTINI	4	uu8		236,38
86552	F	VIA	G. VERONESE	4	uu8		157,18
36102	F	VIA	G.A. GIACOMINI	4	uu8		165,66

SVILUPPO LINEARE DELLE STRADE

COD_VIA	TIPO_STRAD	TOPONIMO	DESCRIZIONE	Quartiere	UNITA' URBANA	ORDINE	LUNGH STRADA (metri)S
87854	F	VIA	G.A. VOLPI	4	uu8		239,76
88303	F	VIA	G.G. WIRSUNG	4	uu8		112,23
37059	F	VIA	GIOVANNI DA NONO	4	uu8		118,32
49500	F	VIA	I. MEZZABATI	4	uu8		333,42
9658	F	VIA	J. BONFADINI	4	uu8		94,44
82602	F	VIA	J.F. TOMASINI	4	uu8		128,34
9351	F	VIA	L. BONAMICO	4	uu8		126,35
10708	F	VIA	L. BOTTAZZO	4	uu8		438,35
27050	F	VIA	L. DE MARCHI	4	uu8		47,1
26804	F	VIA	L. DELLA SETA	4	uu8		110
31901	F	VIA	L. FERRI	4	uu8		111,52
41452	F	VIA	L. LANDUCCI	4	uu8		1219,76
57002	F	VIA	L. PADRIN	4	uu8		127,73
61151	F	VIA	L. PIGNORIA	4	uu8		172,16
16555	F	VIA	M. CARMELI	4	uu8		171,72
46156	F	VIA	M. MANTUA BENAVIDES	4	uu8		107,57
82455	F	VIA	M. TODESCO	4	uu8		243,74
24851	F	VIA	N. DALLE LASTE	4	uu8		86,89
80604	F	VIA	N. TAMASSIA	4	uu8		138,38
26752	F	VIA	O. DELLA SCOLA	4	uu8		216,46
69256	F	VIA	O. RONCHI	4	uu8		90,67
3751	F	VIA	P. ARDUINO	4	uu8		147,51
11352	F	VIA	P. BRANDOLESE	4	uu8		281,21
19350	F	VIA	P. CHICCHI	4	uu8		115,84
35354	F	VIA	P. GAZZANIGA	4	uu8		70,25
35354	F	VIA	P. GAZZANIGA	4	uu8		70,25
58603	F	VIA	P. PARUTA	4	uu8		583,44
79156	F	VIA	P. SPICA MARCATAIO	4	uu8		116,4
42305	F	VIA	PADRE LEOPOLDO	4	uu8		161,26
27555	F	VIA	R. DE VISIANI	4	uu8		463,85
54054	F	VIA	R. NASINI	4	uu8		481,56
36058	F	VIA	S. GIACOMELLI	4	uu8		346,26
48501	F	VIA	S. MELAN	4	uu8		166,91
56302	F	VIA	S. ORSATO	4	uu8		137,35
75053	F	VIA	S. SANTORIO	4	uu8		152,28
71602	F	VIA	SAN F. BENIZZI	4	uu8		286,34
73509	F	VIA	SAN SIRO	4	uu8		72,26
74052	F	VIA	SANTA RITA	4	uu8		134,03
55253	F	VICOLO	T. DEGLI ODASI	4	uu8		108,15
42451	F	VIA	T. LEVI CIVITA	4	uu8		121,14
81355	F	LUNGARGINE	TERRANEGRA	4	uu8		1632,59
41801	F	VIA	V. LAZZARINI	4	uu8		272,88
62857	F	VIA	V. POLACCO	4	uu8		297,04
23452	D	VIA	A. COSTA	4	uu9	1	326,03
18052	D	VIALE	F. CAVALLOTTI	4	uu9	1	747,77
12504	D	VIA	G. BRUNO	4	uu9	1	921,39
87809	F	VIA	G. VLACOVICH	4	uu9	1	483,1
83555	E	VIA	TRE GAROFANI	4	uu9	1	913,15
27005	F	VIA	A. DE MANDELO	4	uu9		90,37
27357	F	VIA	A. DE ROLANDO	4	uu9		81,26
40903	F	VIA	A. KNIPS MACOPPE	4	uu9		122,6
47300	F	VIA	A. MARSAND	4	uu9		141,19
49258	F	VIA	A. MESSEDAGLIA	4	uu9		66,05
85052	F	VIA	A. VALLISNIERI	4	uu9		293,42
2952	F	VIA	A.M. ANTONIAZZI	4	uu9		89,94
1100	F	VIA	ALBERTO DA BAONE	4	uu9		157,42
1155	F	VIA	ALBERTO DA OSA	4	uu9		116,1
4905	F	VIA	AZIMO DEGLI AZIMI	4	uu9		63,09
4950	F	VIA	AZZO D'ESTE	4	uu9		87,09
12254	F	VIA	B. BRUGI	4	uu9		110,17
78100	F	VIA	B. SIGNORONI	4	uu9		189,96
82703	F	VIA	B. TOMITANO	4	uu9		241,64
6051	F	VIA	BARROCCIO DAL BORGO	4	uu9		285,6
30407	F	VIA	BEATA EUSTOCHIO	4	uu9		118,22
23650	F	VICOLO	C. CREMONINO	4	uu9		62,29
23605	F	VIA	C. CREMONINO	4	uu9		581,46
45852	F	VIA	C. MANFRONI	4	uu9		258,72
61555	F	VIA	DEI PIOPPI	4	uu9		143,48
14300	F	VICOLO	DELLE CAMELIE	4	uu9		52,24
45001	F	VIA	DELLE MAGNOLIE	4	uu9		277,18
56452	F	VICOLO	DELLE ORTENSIE	4	uu9		184,35
69355	F	VIA	DELLE ROSE	4	uu9		1094,65
86204	F	VICOLO	DELLE VERBENE	4	uu9		24,17
26400	E	VIA	F. DE LAZARA	4	uu9		156,47
43551	F	VIA	F. LORI	4	uu9		166,74

SVILUPPO LINEARE DELLE STRADE

COD_VIA	TIPO_STRAD	TOPONIMO	DESCRIZIONE	Quartiere	UNITA' URBANA	ORDINE	LUNGH STRADA (metri)S
70254	F	VIA	F. SABATUCCI	4	uu9		278,7
87296	F	VIA	F. VISCIDI	4	uu9		96,23
5500	F	VIA	F.LLI BANDIERA	4	uu9		210,89
12551	F	VICOLO	G. BRUNO	4	uu9		81,22
21753	F	VIA	G. COMINO	4	uu9		1536,45
21900	F	VIA	G. COMPAGNO	4	uu9		221,27
26125	F	VIA	G. DE FILIPPESI	4	uu9		157,03
26501	F	VIA	G. DE'LEMIZZO	4	uu9		96,54
39754	F	VIA	G. HARVEY	4	uu9		73,41
39754	F	VIA	G. HARVEY	4	uu9		73,41
44651	F	VIA	G. MAGANZA	4	uu9		88,72
45155	F	VIA	G. MALASPINA	4	uu9		385,96
70052	F	VIA	G. RUSCA	4	uu9		136,34
76708	F	VIA	G. SCINTILLA	4	uu9		128,11
81209	F	VIA	G. TEMPESTA	4	uu9		233,44
87001	F	VIA	G. VICO	4	uu9		103,13
87304	F	VIA	G. VISCONTI	4	uu9		69,65
85250	F	VIA	G.B. VALVASORI	4	uu9		202,65
30700	F	VIA	G.F. D'ACQUAPENDENTE	4	uu9		1436,94
76102	F	VIA	I. SCAPOLO	4	uu9		143,64
23706	F	VIA	J. CRESCINI	4	uu9		2294,84
80109	F	VIA	J. STRETTO	4	uu9		57,08
29557	F	VIA	L. EMO-CAPODILISTA	4	uu9		284,77
22451	F	VIA	M. CONTE	4	uu9		40,36
46002	F	VIA	M. DELLA BRANCA	4	uu9		119,54
46552	F	VIA	MARCHETTO DA PADOVA	4	uu9		603,89
10652	F	VIA	N. BOTTACIN	4	uu9		113,88
22606	F	VIA	N. COPERNICO	4	uu9		352,12
66909	F	VIA	O. RAVANELLO	4	uu9		59,85
5401	F	VIA	P. BALAN	4	uu9		375,88
13057	F	VIA	P. BUZZACCARINI	4	uu9		1032,21
26851	F	VIA	P. DELLA TORRE	4	uu9		68,16
3652	F	VIA	R. ARDIGO'	4	uu9		475,67
45403	F	VIA	R. MALPILEO	4	uu9		56,32
5159	F	VIA	S. BADOER	4	uu9		111,24
76252	F	LUNGARGINE	SCARICATORE	4	uu9		1608,61
55752	E	VIA	T. OLZIGNAN	4	uu9		69,38
17754	F	VIA	T.A. CATULLO	4	uu9		156,6
25751	F	VIA	U. DE BOSO	4	uu9		134,67
37554	F	VIA	V. GOETHE	4	uu9		446,62
3223	D	CAVALCAVIA	APONENSE	5	uu14	1	169,57
16159	F	VIA	CA' RASI	5	uu14	1	1505,82
16654	F	VIA	CARNIA	5	uu14	1	1977,34
19701	F	VIA	CHIOGGIA	5	uu14	1	4729,08
63645	F	PONTE	DELLA CAGNA	5	uu14	1	19,52
44505	F	VIA	MADONNINA	5	uu14	1	3051,4
50629	F	VIA	MONSELICE	5	uu14	1	573,89
63306	F	VIA	POLVERIERA	5	uu14	1	3121,11
69850	F	VIA	ROVIGO	5	uu14	1	995,99
87607	F	VIA	VITTORIO VENETO	5	uu14	1	1085,89
550	F	VIA	ADRIA	5	uu14		1047,56
3951	F	VIA	ARMISTIZIO	5	uu14		2697,92
4202	F	VIA	ASIAGO	5	uu14		1039,31
4301	F	VIA	ASOLO	5	uu14		200,22
5863	F	LUNGARGINE	BARCARI	5	uu14		2480,54
7359	F	VIA	BELLUNO	5	uu14		129,66
8570	F	VIA	BIBIONE	5	uu14		147,89
9207	F	VIA	BOLZANO	5	uu14		144,66
10560	F	CORSO	BOSTON	5	uu14		7069,02
11651	F	VIA	BRESSANONE	5	uu14		712,65
11707	F	VIA	BRIANZA	5	uu14		378,03
12452	F	VIA	BRUNICO	5	uu14		74,55
13200	F	VIA	CADORE	5	uu14		137,09
14603	F	VIA	CAMPIDANO	5	uu14		287,09
15554	F	VIA	CAORLE	5	uu14		119,26
17303	F	VIA	CASTELFRANCO	5	uu14		945,46
18106	F	VIA	CAVARZERE	5	uu14		289,06
20709	F	VIA	CIVIDALE	5	uu14		323,13
21726	F	VICOLO	COMELICO	5	uu14		36,25
22154	F	VIA	CONCORDIA	5	uu14		633,58
22202	F	VIA	CONEGLIANO	5	uu14		94,16
24002	F	VIA	CROAZIA	5	uu14		280,15
26059	F	VIA	DECORATI VALOR CIVILE	5	uu14		6824,01
26059	F	VIA	DECORATI VALOR CIVILE	5	uu14		6824,01
28261	F	VIA	DOLOMITI	5	uu14		222,28

SVILUPPO LINEARE DELLE STRADE

COD_VIA	TIPO_STRAD	TOPONIMO	DESCRIZIONE	Quartiere	UNITA' URBANA	ORDINE	LUNGH STRADA (metri)S
29700	F	VIA	ERACLEA	5	uu14		591,26
30122	F	VIA	ESTE	5	uu14		396,35
17085	F	VIA	F. CASORATI	5	uu14		229,04
34100	F	VIA	FRIULI	5	uu14		869,71
30920	F	VIA	G. FALCONE	5	uu14		370,17
35585	F	VIA	GEMONA	5	uu14		454,8
38072	F	VIA	GRADISCA	5	uu14		106,69
39875	F	VIA	IESOLO	5	uu14		156,54
40150	F	VIA	IRPINIA	5	uu14		830,35
44253	F	VIA	L. MABIL	5	uu14		192,11
41654	F	VIA	LATISANA	5	uu14		209,67
41902	F	VIA	LEGNAGO	5	uu14		482,62
41957	F	VIA	LENDINARA	5	uu14		54,08
43854	F	VIA	LUCANIA	5	uu14		299,42
45177	F	VIA	MALCESINE	5	uu14		806,41
45742	P	PASSEGGIATA	MANDRIA	5	uu14		188,82
45751	F	VIA	MANDRIA	5	uu14		823,63
47201	F	VIA	MAROSTICA	5	uu14		348,1
49050	F	VIA	MERANO	5	uu14		246,87
49302	F	VIA	MESTRE	5	uu14		552,27
50555	F	VIA	MONFALCONE	5	uu14		199,47
50601	F	VIA	MONFERRATO	5	uu14		2108,01
33734	F	VIA	MONS.F.FRANCESCHI	5	uu14		105
50867	F	VIA	MONTEBELLUNA	5	uu14		221,61
55303	F	VIA	ODERZO	5	uu14		2014,01
10175	F	VIA	P. BORSELLINO	5	uu14		477,05
57750	F	VIA	PALTANA	5	uu14		244,85
63003	F	VIA	POLESINE	5	uu14		799,22
63654	F	VIA	PONTE DELLA CAGNA	5	uu14		3715,7
64956	F	VIA	PORTOGRUARO	5	uu14		197,93
66853	F	VIA	RARI NANTES	5	uu14		661,02
69003	F	VIA	ROMANA APONENSE	5	uu14		2221,97
69704	F	VIA	ROVERETO	5	uu14		627,52
71804	F	VIALE	SAN G. BOSCO	5	uu14		240,22
72601	F	VIA	SAN MARTINO	5	uu14		764,97
73206	F	VIA	SANNIO	5	uu14		923,24
76506	F	VIA	SCHIO	5	uu14		159,77
78287	F	VIA	SIRMIONE	5	uu14		194,62
78375	F	VIA	SOAVE	5	uu14		228,06
81805	F	VIA	THIENE	5	uu14		216,29
82437	F	VIA	TOBLINO	5	uu14		598,6
9022	F	VIA	U. BOCCIONI	5	uu14		323,17
84352	F	VIA	UDINE	5	uu14		130,85
84802	F	VIA	VALDAGNO	5	uu14		219,65
84857	F	VIA	VALDOBBIADENE	5	uu14		445,6
90265	F	VIA	VENZONE	5	uu14		151,45
86709	F	VIA	VERSILIA	5	uu14		271,67
24585	F	PONTE	B. DAGA (PEDONALE)	5	uu2	1	159,41
17006	F	VIA	CASERTA	5	uu2	1	199,83
18854	F	VIA	CERNAIA	5	uu2	1	688,74
19602	F	VIA	CHIETI	5	uu2	1	297,97
21854	F	VIA	COMO	5	uu2	1	176,45
32405	E	PIAZZALE	FIRENZE	5	uu2	1	283,44
90128	D	PONTE	ISONZO	5	uu2	1	80,15
40307	F	VIA	ISONZO	5	uu2	1	3708,35
75754	E	VIA	SAVONA	5	uu2	1	168,19
82859	E	VIA	TORINO	5	uu2	1	198,09
651	F	VIA	ADUA	5	uu2		147,29
909	F	VIA	AGRIGENTO	5	uu2		90,5
1403	F	VIA	ALESSANDRIA	5	uu2		212,96
2354	F	VIA	ANCONA	5	uu2		276,96
3157	F	VIA	AOSTA	5	uu2		767,25
4257	F	VIA	ASMARA	5	uu2		54
4455	F	VIA	ASSISI	5	uu2		305,96
4752	F	VIA	AVELLINO	5	uu2		311,63
5258	F	VIA	BAINSIZZA	5	uu2		1070,81
5951	F	VIA	BARI	5	uu2		273,75
7700	F	VIA	BENEVENTO	5	uu2		83,2
8008	F	VIA	BERGAMO	5	uu2		384,01
13453	F	VIA	CAGLIARI	5	uu2		81,13
17259	F	VICOLO	CASTELFIDARDO	5	uu2		724,69
17556	F	VIA	CATANIA	5	uu2		46,13
20350	F	VIA	CIRENAICA	5	uu2		139,5
21506	F	VIA	COL MOSCHIN	5	uu2		341,04
23353	F	VIA	COSENZA	5	uu2		98,88

SVILUPPO LINEARE DELLE STRADE

COD_VIA	TIPO_STRAD	TOPONIMO	DESCRIZIONE	Quartiere	UNITA' URBANA	ORDINE	LUNGH STRADA (metri)S
23551	F	VIA	CREMONA	5	uu2		424,83
24101	F	VIA	CUNEO	5	uu2		74,11
29601	F	VIA	ENNA	5	uu2		208,05
30003	F	VIA	ERITREA	5	uu2		308,77
35651	F	VIA	GENOVA	5	uu2		326,35
37602	F	VIA	GOITO	5	uu2		1617,84
38753	F	VIA	GROSSETO	5	uu2		107,46
40453	F	VIA	IVREA	5	uu2		266,36
41553	F	VIA	L'AQUILA	5	uu2		69,13
41609	F	VIA	LA SPEZIA	5	uu2		119,9
42608	F	VIA	LIBIA	5	uu2		875,24
43001	F	VIA	LIVORNO	5	uu2		235,03
43506	F	VIA	LORETO	5	uu2		316,26
43955	F	VIA	LUCCA	5	uu2		573,92
46101	F	VIA	MANTOVA	5	uu2		291,62
47951	F	VIA	MATERA	5	uu2		168,47
51903	F	VIA	MONTE PERTICA	5	uu2		1832,28
54021	F	PIAZZA	NAPOLI	5	uu2		399,4
54032	F	VIA	NARNI	5	uu2		188,34
55000	F	VIA	NOVARA	5	uu2		121,97
57453	F	VIA	PALERMO	5	uu2		881,18
59158	F	VIA	PAVIA	5	uu2		188,12
59905	F	VIA	PERUGIA	5	uu2		180,78
61904	F	VIA	PISA	5	uu2		160,99
62206	F	VIA	PISTOIA	5	uu2		92,08
67001	F	VIA	RAVENNA	5	uu2		264,45
67953	F	VIA	RIMINI	5	uu2		116,33
68604	F	VIA	RODI	5	uu2		153,08
70850	F	VIA	SALERNO	5	uu2		160,75
78001	F	VIA	SIENA	5	uu2		276,51
78254	F	VIA	SIRACUSA	5	uu2		1102,75
78724	F	VIA	SONDRIO	5	uu2		529,81
84572	F	VIA	URBINO	5	uu2		379,21
86251	F	VIA	VERCELLI	5	uu2		102,41
17204	E	VIA	CASTELFIDARDO	5	uu3	1	593,55
64608	D	PIAZZALE	DI PORTA S. GIOVANNI	5	uu3	1	30,99
64653	D	PIAZZALE	DI PORTA SAVONAROLA	5	uu3	1	77,4
49753	D	VIA	MILAZZO	5	uu3	1	355,63
57552	F	VIA	PALESTRO	5	uu3	1	990,26
78807	D	VIA	SORIO	5	uu3	1	2641,71
88101	D	VIA	VOLTURNO	5	uu3	1	553,15
34751	F	VIA	A. GALVANI	5	uu3		243,57
2002	F	VIA	AMBA ALAGI	5	uu3		63,29
2057	F	VIA	AMBA ARADAM	5	uu3		197,31
7557	F	VIA	BENADIR	5	uu3		150
7755	F	VIA	BENGASI	5	uu3		302,05
11808	F	VICOLO	BRIGATA ABRUZZI	5	uu3		54,29
11853	F	VIA	BRIGATA PADOVA	5	uu3		383,02
43809	F	VIA	C. LUBIAN	5	uu3		137,54
13256	F	PIAZZA	CADUTI DELLA RESISTENZA	5	uu3		69,9
16852	F	VIA	CARSO	5	uu3		237,61
17105	F	VIA	CASSALA	5	uu3		60,27
18151	F	VIA	CAVAZUCCHERINA	5	uu3		147,13
18601	F	VIA	CEFALONIA	5	uu3		120,34
19459	F	CAVALCAVIA	CHIESANUOVA	5	uu3		842,59
20855	F	VIA	COATIT	5	uu3		86,99
21001	F	VIA	COL BERRETTA	5	uu3		341,48
21054	F	VIA	COL DEL ROSSO	5	uu3		264,1
21102	F	VIA	COL DI LANA	5	uu3		187,43
22352	F	VIA	CONI ZUGNA	5	uu3		92,71
23751	E	VIA	CRIMEA	5	uu3		1065,18
23751	F	VIA	CRIMEA	5	uu3		1065,18
24301	E	VIA	CURTATONE E MONTANARA	5	uu3		310,95
49803	F	VIA	DEI MILLE	5	uu3		361,68
48554	F	VIA	DELLE MELETTE	5	uu3		458,71
28204	E	VIA	DIVISIONE FOLGORE	5	uu3		366,29
28754	F	VIA	DOSSO FAITI	5	uu3		114,34
5555	F	VIA	F. BARACCA	5	uu3		179,59
32252	F	VIA	FILOTTRANO	5	uu3		128,47
1650	F	VIA	G. ALLEGRI	5	uu3		189,82
35301	F	VIA	GAVINANA	5	uu3		143,25
39853	F	VIA	HERMADA	5	uu3		135,71
28802	F	VIA	L. DOTTESIO	5	uu3		191,88
54304	F	VIA	L. NEGRELLI	5	uu3		249,66
40958	F	VIA	LAGO ASCIANGHI	5	uu3		187,1

SVILUPPO LINEARE DELLE STRADE

COD_VIA	TIPO_STRAD	TOPONIMO	DESCRIZIONE	Quartiere	UNITA' URBANA	ORDINE	LUNGH STRADA (metri)S
42350	F	VIA	LEPANTO	5	uu3		281,3
44752	F	VIA	MAGENTA	5	uu3		489,94
45302	F	VIA	MALI SPADARIT	5	uu3		122,39
49005	F	VIA	MENTANA	5	uu3		304,96
50803	F	VIA	MONTE ASOLONE	5	uu3		109,82
50959	F	VIA	MONTE CENGIO	5	uu3		646,58
51105	F	VIA	MONTE CIMONE	5	uu3		172,89
51453	E	VIA	MONTE GRAPPA	5	uu3		462,56
51600	F	VIA	MONTE LUNGO	5	uu3		64,55
51701	F	VIA	MONTE NERO	5	uu3		211,3
51756	F	VIA	MONTE ORTIGARA	5	uu3		106,76
51857	F	VIA	MONTE PASUBIO	5	uu3		244,84
52151	F	VIA	MONTE SABOTINO	5	uu3		250,82
52205	F	VIA	MONTE SANTO	5	uu3		480,84
52306	F	VIA	MONTE SOLAROLO	5	uu3		254,19
52609	F	VIA	MONTE VODICE	5	uu3		163,21
50858	F	VIA	MONTEBELLO	5	uu3		189,51
51509	F	VIA	MONTELLO	5	uu3		291,26
52856	F	VIA	MONZAMBANO	5	uu3		95,87
54450	F	VICOLO	NERVESA DELLA BATTAGLIA	5	uu3		209,05
83252	F	VIA	P. TOSELLI	5	uu3		138,25
37202	F	VIA	PADRE R. GIULIANI	5	uu3		176,7
58951	F	VIA	PASTRENGO	5	uu3		106,16
60107	E	VIA	PESCHIERA	5	uu3		359,33
60400	E	VIA	PIAVE	5	uu3		499,64
65153	F	VIA	POZZUOLO	5	uu3		127,79
44808	F	VICOLO	PRIMO MAGENTA	5	uu3		89,11
72454	F	PIAZZALE	SAN GIUSEPPE	5	uu3		154,82
44853	F	VICOLO	SECONDO MAGENTA	5	uu3		94,92
78650	F	VIA	SOMALIA	5	uu3		184,05
78807	F	VIA	SORIO	5	uu3		2641,71
79057	F	VIA	T. SPERI	5	uu3		157,26
81153	F	VIA	TEMBIEN	5	uu3		127,46
82152	F	VIA	TIRANA	5	uu3		603,22
83959	F	VIA	TRIPOLI	5	uu3		228,01
84903	F	VIA	VALEGGIO	5	uu3		179,7
85508	F	VIA	VARESE	5	uu3		182,87
86956	F	VIA	VICENZA	5	uu3		926,37
24943	F	CAVALCAVIA	DALMAZIA	5	uu4.1	1	816,04
853	F	VIA	AGORDAT	5	uu4.1		155,29
6952	F	VIA	BELFIORE	5	uu4.1		375,44
8459	F	CORTE	BEZZECCA	5	uu4.1		160,9
8503	E	VIA	BEZZECCA	5	uu4.1		406,35
8855	F	VIA	BLIGNY	5	uu4.1		138,61
61959	F	VIA	C. PISACANE	5	uu4.1		272,09
16050	F	VIA	CAPRERA	5	uu4.1		323,46
17402	F	VIA	CASTELMORRONE	5	uu4.1		355,42
25355	F	VIA	DARDANELLI	5	uu4.1		126,31
27852	F	VIA	DIGIONE	5	uu4.1		315,15
18304	F	VIA	E. CAVIGLIA	5	uu4.1		314,52
7403	F	VIA	F. BELTRAME	5	uu4.1		190,84
75552	F	VIA	FRA P. SARPI	5	uu4.1		1318,56
2101	F	VIA	G. AMEGLIO	5	uu4.1		69,46
16401	F	VIA	G. CARINI	5	uu4.1		274,47
36300	F	VIA	G. GIARDINO	5	uu4.1		283,97
48356	F	VIA	G. MEDICI	5	uu4.1		278,88
59257	F	VIA	G. PECORI-GIRALDI	5	uu4.1		98,88
84756	F	VIA	G. VACCARI	5	uu4.1		117,83
55	F	VIA	G.C. ABBA	5	uu4.1		321,04
35002	F	VIA	GARIGLIANO	5	uu4.1		450,24
45056	F	VIA	MAKALLE'	5	uu4.1		597,39
52351	F	VIA	MONTE SUELLO	5	uu4.1		355,63
52351	F	VIA	MONTE SUELLO	5	uu4.1		355,63
52052	F	VIA	MONTEROTONDO	5	uu4.1		443,07
12155	F	VIA	P. BRONZETTI	5	uu4.1		975,84
65405	F	VIA	PREMUDA	5	uu4.1		333,3
66202	F	VIA	QUARTO	5	uu4.1		186,95
15501	F	VIA	S. CANZIO	5	uu4.1		191,12
84251	F	VIA	S. TURR	5	uu4.1		163,12
10753	F	VIA	V. BOTTEGO	5	uu4.1		103,88
88808	F	VIA	V. ZANIBON	5	uu4.1		180,92
44606	F	VIA	CARDINALE P. MAFFI	5	uu4.2		191,51
70108	-	VIA	E. RUSPOLI	5	uu4.2		423,26
48103	F	VIA	FRA' MAURO	5	uu4.2		180,9
16904	F	VIA	G. CASATI	5	uu4.2		78,46

SVILUPPO LINEARE DELLE STRADE

COD_VIA	TIPO_STRAD	TOPONIMO	DESCRIZIONE	Quartiere	UNITA' URBANA	ORDINE	LUNGH STRADA (metri)S
59202	F	VIA	G. PEANO	5	uu4.2		316,75
68301	F	VIA	G. RIZZI-ZANNONI	5	uu4.2		70,31
70502	F	VIA	M. SACCHI	5	uu4.2		111,6
10607	F	VIA	P.E. BOTTA	5	uu4.2		466,5
35851	F	VIA	R. GESSI	5	uu4.2		159,21
74672	B	CAVALCAVIA	SAN IGNAZIO DI LOYOLA	5	uu4.2		408,26
13503	F	VIA	U. CAGNI	5	uu4.2		602,84
31608	F	VIA	U. FERRANDI	5	uu4.2		45,42
12595	D	CAVALCAVIA	BRUSEGANA	6	uu15	1	447,02
63728	D	PONTE	DI BRENTELLE DI SOTTO	6	uu15	1	26,58
74654	F	VIA	SS.FABIANO E SEBASTIANO	6	uu15	1	1015,04
17952	F	VIA	B. CAVALIERI	6	uu15		488,8
83702	F	VIA	B. TREVISAN	6	uu15		171,3
10304	F	LUNGARGINE	BOSCHETTO	6	uu15		1701,42
32753	F	VIA	C. FLAMMARION	6	uu15		275,3
13552	F	VIA	CAIRO	6	uu15		348,45
21450	F	VIA	DEI COLLI	6	uu15		3232,59
18250	F	VIA	DELLE CAVE	6	uu15		2660,55
19800	F	VIA	G. CIAMICIAN	6	uu15		1045,5
42800	F	VIA	G. LISTER	6	uu15		489,19
44909	F	VIA	G.A. MAGINI	6	uu15		202,85
35552	F	VIA	GEMOLA	6	uu15		156,32
54506	F	VIA	I. NEWTON	6	uu15		683,57
40352	F	VIA	IST. TECNICO D'AGRARIA	6	uu15		360,88
67551	F	VIA	J. RICCATI	6	uu15		407,14
30250	F	VIA	L. EULERO	6	uu15		1112,6
41151	E	VIA	L. LAGRANGE	6	uu15		560,09
48602	F	VIA	M. MELLONI	6	uu15		325,05
49203	F	VIA	M. MERLIN	6	uu15		960,67
50775	F	VIA	MONTE ALTO	6	uu15		292,5
50904	F	VIA	MONTE CASTELLO	6	uu15		128,94
51004	F	VIA	MONTE CERO	6	uu15		2418,93
51051	F	VIA	MONTE CEVA	6	uu15		305,27
51150	F	VIA	MONTE CINTO	6	uu15		354,99
51206	F	VIA	MONTE DELLA MADONNA	6	uu15		251,98
51307	F	VIA	MONTE FASOLO	6	uu15		53,53
51334	F	VIA	MONTE FRASSENELLE	6	uu15		305,39
51352	F	VIA	MONTE GALLO	6	uu15		703,7
51408	F	VIA	MONTE GRANDE	6	uu15		142,21
90256	F	VIA	MONTE LONZINA	6	uu15		93,96
51554	F	VIA	MONTE LOZZO	6	uu15		297,83
51655	F	VIA	MONTE MURALE	6	uu15		63,02
52104	F	VIA	MONTE RUA	6	uu15		652,03
52162	F	VIA	MONTE SAN DANIELE	6	uu15		360,57
52250	F	VIA	MONTE SIROTTOLO	6	uu15		155,96
52407	F	VIA	MONTE VENDA	6	uu15		219,43
52452	F	VIA	MONTE VENTOLONE	6	uu15		148,96
52553	F	VIA	MONTE VERSA	6	uu15		219,24
51802	F	VIA	MONTEORTONE	6	uu15		282,63
51958	F	VIA	MONTERICCO	6	uu15		490,93
52003	F	VIA	MONTEROSSO	6	uu15		295,06
53608	F	VIA	O. MUNERATI	6	uu15		340,81
61601	F	VIA	PIOVEGHETTO	6	uu15		1625,96
68552	F	VIA	ROCCA PENDICE	6	uu15		187,63
15158	F	VIA	S. CANNIZZARO	6	uu15		257,41
75204	F	PIAZZALE	S. STEFANO RE D'UNGHERIA	6	uu15		130,84
77707	F	VIA	SETTE MARTIRI	6	uu15		2751,92
77707	F	VIA	SETTE MARTIRI	6	uu15		2751,92
62756	F	VIA	T. POGGI	6	uu15		329,73
88055	F	VIA	V. VOLTERRA	6	uu15		313,54
85205	F	VIA	VALSANZIBIO	6	uu15		117,4
85856	F	VIA	VENDEVOLO	6	uu15		217,84
80705	F	VIA	N. TARTAGLIA	6	uu16	1	332,14
59400	E	VIA	PELOSA	6	uu16	1	2016,2
4851	F	VIA	A. AVOGADRO	6	uu16		221,98
8053	F	VIA	A. BERLESE	6	uu16		289,34
39457	F	VIA	A. GUGLIELMOTTI	6	uu16		64,01
44671	F	VIA	A. MAGAROTTO	6	uu16		426,5
53901	F	VIA	A. NACCARI	6	uu16		427,44
56908	E	VIA	A. PACINOTTI	6	uu16		365,73
67908	F	VIA	A. RIGHI	6	uu16		623,49
79750	F	VIA	A. STOPPANI	6	uu16		354,43
87900	F	VIA	A. VOLTA	6	uu16		398,26
4127	F	VIA	ARTISTI	6	uu16		272,37
31552	F	VIA	B. FERRACINA	6	uu16		102,34

SVILUPPO LINEARE DELLE STRADE

COD_VIA	TIPO_STRAD	TOPONIMO	DESCRIZIONE	Quartiere	UNITA' URBANA	ORDINE	LUNGH STRADA (metri)S
43252	F	VIA	C. LOMBROSO	6	uu16		422,67
18645	E	PIAZZALE	CENTENARIO DEL CLUB IGNORANTI	6	uu16		433,1
15356	F	VIA	DEL CANTIERE	6	uu16		242,38
6105	F	VIA	E. BARSANTI	6	uu16		50,55
31516	F	VIA	E. FERMI	6	uu16		316,11
33165	F	VIA	E. FORLANINI	6	uu16		123,92
40701	F	VIA	E. JENNER	6	uu16		128,82
80952	E	VIA	E. TAZZOLI	6	uu16		431,78
83005	F	VIA	E. TORRICELLI	6	uu16		414,16
1302	F	VIA	G. ALDINI	6	uu16		131,86
8866	F	VIA	G. BOAGA	6	uu16		68,15
24981	F	VIA	G. DAL PIAZ	6	uu16		166,84
31709	F	VIA	G. FERRARIS	6	uu16		281,66
33022	F	VIA	G. FONDELLI	6	uu16		538,82
43450	F	VIA	G. LORENZONI	6	uu16		167,25
50757	F	VIA	G. MONTANARI	6	uu16		444,56
67100	F	VIA	G. RAVIZZA	6	uu16		308,84
80806	F	VIA	G. TASSINARI	6	uu16		605,38
86901	F	VIA	G. VICENTINI	6	uu16		110,6
62453	F	VIA	G.A.A. PLANA	6	uu16		544,71
12056	F	VIA	G.B. BROCCHI	6	uu16		85,59
7843	F	VIA	L. BENVENUTI	6	uu16		388,98
54900	F	VIA	L. NOBILI	6	uu16		84,06
58850	F	VIA	L. PASTEUR	6	uu16		123,54
78953	F	VIA	L. SPALLANZANI	6	uu16		168,92
24200	F	VIA	M. E P. CURIE	6	uu16		402,37
36603	F	VIA	M. GIOIA	6	uu16		76,58
45353	F	VIA	M. MALPIGHI	6	uu16		136,55
752	F	VIA	M.G. AGNESI	6	uu16		68,75
80008	F	VIA	N. STRAMPELLI	6	uu16		304,29
42709	F	VIA	P. LIOY	6	uu16		178,11
10955	F	VIA	R. BOYLE	6	uu16		201,25
10551	F	VIA	R.G. BOSCOVICH	6	uu16		109,51
14102	F	VIA	T. CALZECCHI ONESTI	6	uu16		233,06
29371	F	VIA	T.A. EDISON	6	uu16		404,43
28150	F	VIA	U. DINI	6	uu16		426,74
19503	D	VIA	CHIESANUOVA	6	uu17	1	3937,67
8701	F	VIA	DELLA BISCIA	6	uu17	1	3128,38
63719	D	PONTE	DI BRENTELLE DI SOPRA	6	uu17	1	39,58
14704	F	VIA	A. CAMPOLONGO	6	uu17		161,12
19008	F	VIA	A. CESALPINO	6	uu17		355,83
27621	F	VIA	A. DE ZIGNO	6	uu17		187,82
76955	F	VIA	A. SECCHI	6	uu17		772,15
78403	F	VIA	A. SOBRERO	6	uu17		175,02
2200	F	VIA	A.M. AMPERE	6	uu17		643,35
3454	F	VIA	ARCHIMEDE	6	uu17		95,24
12605	F	LUNGARGINE	BRUSEGANA	6	uu17		3615,57
48059	F	VIA	C. MATTEUCCI	6	uu17		633,36
15752	F	VIA	CAPORELLO	6	uu17		1375,84
64507	F	VIA	E. PORRO	6	uu17		403,43
30104	F	VIA	EROFILO	6	uu17		308
30151	F	VIA	EUCLIDE	6	uu17		174,73
49621	F	VIA	G. MICHELOTTI	6	uu17		354,53
76450	F	VIA	G. SCHIAPARELLI	6	uu17		518,81
82400	F	VIA	G. TOALDO	6	uu17		405,25
76001	F	VIA	G.C. SCALIGERO	6	uu17		365,37
10054	F	VIA	L. BORLINETTO	6	uu17		211,61
11154	F	VIA	L. BRAILLE	6	uu17		198,96
62251	F	VIA	PITAGORA	6	uu17		279,52
62554	F	VIA	PLINIO IL VECCHIO	6	uu17		67,7
80503	F	VIA	TALETE	6	uu17		509,22
83656	F	VIA	TRE PONTI	6	uu17		1976,13
24068	E	VIA	CROCE VERDE	6	uu18	1	1029,92
39105	F	VIA	GUARIENTO	6	uu18	1	129,89
13156	F	VIA	A. CADAMOSTO	6	uu18		325,49
18502	F	VIA	A. CECCHI	6	uu18		121,01
29403	F	VIA	A. EINSTEIN	6	uu18		488,17
33808	F	VIA	B. FRANKLIN	6	uu18		217,22
7821	F	VIA	BENUSSI VITTORIO	6	uu18		735,66
16357	F	VIA	CA' RINALDINI	6	uu18		1240,92
20152	F	VIA	DEL CIMITERO	6	uu18		3069,39
39479	F	VIA	E. GUICCIARDI	6	uu18		395,53
61050	F	VIA	F.A. PIGAFETTA	6	uu18		371,69
49423	F	PIAZZA	F.METELLI	6	uu18		32,27
9823	F	VIA	G. BORDIGA	6	uu18		523,69

SVILUPPO LINEARE DELLE STRADE

COD_VIA	TIPO_STRAD	TOPONIMO	DESCRIZIONE	Quartiere	UNITA' URBANA	ORDINE	LUNGH STRADA (metri)S
10809	F	VIA	G. BOVE	6	uu18		84,47
37620	F	VIA	G. GOLA	6	uu18		213,15
40857	F	VIA	G. KEPLERO	6	uu18		300,57
49555	F	VIA	G. MIANI	6	uu18		256,56
37103	F	VIA	GIOVANNI DA VERRAZZANO	6	uu18		77,67
79563	F	VIA	L. STEFANINI	6	uu18		660,34
62471	F	VIA	M. PLANCK	6	uu18		293,16
53745	F	VIA	MUSATTI CESARE	6	uu18		342,87
83106	F	VIA	P. TOSCANELLI	6	uu18		268,76
2255	F	VIA	R. AMUNDSEN	6	uu18		256,42
13101	F	VIA	S. CABOTO	6	uu18		400,36
22909	F	VIA	V.M. CORONELLI	6	uu18		354,93
5171	F	VIA	W. BAFFIN	6	uu18		172,83
15703	E	VIA	CAPITELLO	6	uu19	1	1686,52
50647	E	CAVALCAVIA	MONTA'	6	uu19	1	560,2
6798	F	VIA	A. BECCARI GUALBERTA	6	uu19		335,17
22374	F	VIA	A. CONTARELLO	6	uu19		242,7
22624	F	VIA	A. CORAZZA	6	uu19		188,07
84655	F	VIA	A. USODIMARE	6	uu19		196,31
12354	F	VIA	B. BRUNELLI BONETTI	6	uu19		301,12
17051	F	VIA	CA' SILVESTRI	6	uu19		2257,06
47850	F	VIA	CARDINALE G. MASSAJA	6	uu19		722,42
8701	F	VIA	DELLA BISCIA	6	uu19		3128,38
10032	F	PIAZZA	DON D. BORRIERO	6	uu19		20,41
33651	F	VIA	G. FRACASTORO	6	uu19		227,27
30654	F	LUNGARGINE	G.E. FABRE	6	uu19		1925,32
50656	F	VIA	MONTA'	6	uu20	1	5147,63
70520	F	VIA	A.D. SACHAROV	6	uu20		44,01
21717	F	VIA	D. COMBONI	6	uu20		400,98
28479	F	PIAZZA	DONATORE DI SANGUE	6	uu20		193,14
19679	F	VIA	E.F. CHINO	6	uu20		155,88
44707	F	VIA	F. MAGELLANO	6	uu20		100,09
303	F	VIA	G. ACERBI	6	uu20		179,45
52865	F	VIA	G. MORANDINI	6	uu20		463,19
58751	F	VIA	G. PASINATO	6	uu20		833,9
66022	F	VIA	G. PULLE'	6	uu20		263,12
57806	F	VIA	L. PANCALDO	6	uu20		555,64
14553	F	VIA	M. CAMPERIO	6	uu20		401,47
54708	F	VIA	NICOLOSO DA RECCO	6	uu20		363,39
2851	F	VIA	O. ANTINORI	6	uu20		492,7
66624	F	VIA	PADRE E. RAMIN	6	uu20		467,74
63856	F	LUNGARGINE	PONTEROTTO	6	uu20		896,2
1672	F	VIA	R. ALMAGIA'	6	uu20		237,5
71758	F	VIA	SAN BORTOLO	6	uu20		534,24
81658	F	VIA	TEVERE	6	uu20		2637,28
3058	F	VIA	ANTONIO DA NOLI	6	uu21	1	799,88
4653	E	CORSO	AUSTRALIA	6	uu21	1	14144,54
14355	D	CAVALCAVIA	CAMERINI	6	uu21	1	488,84
22615	E	VIALE	F. COPPI	6	uu21	1	1093,42
70557	E	VIA	SACRO CUORE	6	uu21	1	1673,71
81649	F	CAVALCAVIA	TEVERE	6	uu21	1	216,87
451	F	VIA	ADDA	6	uu21		174,63
505	F	VIA	ADIGE	6	uu21		1144,83
1254	F	VIA	ALBONA	6	uu21		453,06
4499	F	VIA	ASTICHELLO	6	uu21		196,22
4804	F	VIA	AVISIO	6	uu21		590,6
9088	F	VIA	BOITE	6	uu21		321,98
12807	F	VIA	BUIE	6	uu21		283,23
13732	F	VIALE	CALCIO (del)	6	uu21		455,95
14850	F	VIA	CANAL BIANCO	6	uu21		221,51
15961	F	VIALE	CAPPELLO GINO	6	uu21		1020,05
19262	F	VIA	CHIAMPO	6	uu21		244,31
20507	F	VIA	CISMON	6	uu21		97,71
29052	F	VIA	DUE PALAZZI	6	uu21		4452,83
47135	F	VIA	F.C. MARMOCCHI	6	uu21		512,26
33853	F	VIA	FRANZELA	6	uu21		989,04
19954	F	VIA	G. CIGNAROLI	6	uu21		546,98
38555	F	VIA	GRIGNO	6	uu21		249,19
40408	F	VIA	ISTRIA	6	uu21		910,38
40738	F	VIA	JUDRIO	6	uu21		241,25
41920	F	VIA	LEMENE	6	uu21		217,66
42956	F	VIA	LIVENZA	6	uu21		108,17
44514	F	VIA	MAE'	6	uu21		315,64
48455	F	VIA	MEDUNA	6	uu21		215,88
49852	F	VIA	MINCIO	6	uu21		786,42

SVILUPPO LINEARE DELLE STRADE

COD_VIA	TIPO_STRAD	TOPONIMO	DESCRIZIONE	Quartiere	UNITA' URBANA	ORDINE	LUNGH STRADA (metri)S
52700	F	VIA	MONTICANO	6	uu21		204,72
68574	F	VIALE	N. ROCCO	6	uu21		2741,45
54102	F	VIA	NATISONE	6	uu21		879,32
1706	F	VIA	P. ALPINO	6	uu21		348,24
69612	F	PIAZZA	P. ROSSO	6	uu21		66,38
61858	F	VIA	PIRANO	6	uu21		184,36
65054	F	VIA	POSTUMIA	6	uu21		42,29
67353	F	VIA	RETRONE	6	uu21		414,85
69201	F	VIA	RONCHI BASSI	6	uu21		658,38
76900	F	VIA	SEBENICO	6	uu21		215,97
77523	F	VIA	SERIO	6	uu21		111,83
78155	F	VIA	SILE	6	uu21		109,42
78908	F	VIA	SPALATO	6	uu21		227,74
80402	F	VIA	TAGLIAMENTO	6	uu21		109,85
81300	F	VIA	TERGOLA	6	uu21		852,8
81456	F	VIA	TESINA	6	uu21		270,14
82501	F	VIA	TOLMINO	6	uu21		105,46
83454	F	VIA	TRAU'	6	uu21		210,33
83683	F	CORSO	TRE VENEZIE	6	uu21		1471,05
83546	B	CORSO	TREDICI GIUGNO	6	uu21		4074,09
85351	F	VIA	VANDURA	6	uu21		675,8
85526	F	VIA	VARMO	6	uu21		149,26
76681	F	PIAZZETTA	VITTORIO SCIMONE	6	uu21		125,13
89001	F	VIA	ZELLINA	6	uu21		379,46
77422	E	VIA	SEMITECOLO NICOLETTO	6	uu22	1	622,1
770	F	VIA	AGNO	6	uu22		214,32
1807	F	VIA	ALTICHIERO	6	uu22		3167,41
4037	F	VIA	ARNO	6	uu22		91,8
4059	F	VIA	ARSA	6	uu22		100,41
4501	F	VIA	ASTICO	6	uu22		633,39
4004	F	VIA	BEATO ARNALDO DA LIMENA	6	uu22		760,26
11981	P	PASSEGGIATA	BRISIGHELLA	6	uu22		451,14
15602	F	VIA	CA' PANOSSO	6	uu22		1089,55
18801	F	VIA	CERESONE	6	uu22		373,46
18931	P	PASSEGGIATA	CERTOSA	6	uu22		887,03
22707	F	VIA	CORDEVOLE	6	uu22		105,79
71051	F	VIA	DELLA SALUTARE	6	uu22		873,05
29383	E	VIA	EDRONE	6	uu22		289,54
33909	F	VIA	FRASSINE	6	uu22		145,38
37169	F	VIA	G. GIRALUCCI	6	uu22		127,66
48235	F	VIA	G. MAZZOLA	6	uu22		210,53
37851	F	VIA	GORZONE	6	uu22		255,4
38904	F	VIA	GUA'	6	uu22		166,1
40206	F	VIA	ISARCO	6	uu22		172,87
41021	F	VIA	LAGO FIMON	6	uu22		118,56
42002	F	VIA	LEOGRA	6	uu22		199,39
42671	B	TANGENZIALE	LIMENA	6	uu22		1778,4
46673	F	VIA	MARCINELLE	6	uu22		730,93
48433	F	VIA	MEDOACO	6	uu22		656,76
49401	F	VIA	METAURO	6	uu22		292,73
53754	F	VIA	MUSONE	6	uu22		201,2
55404	F	VIA	OGLIO	6	uu22		112,68
56221	F	VIA	OROLO	6	uu22		150,02
62600	F	VIA	PO	6	uu22		4766,28
65652	F	VIA	PROIMBOE	6	uu22		2302,34
66303	F	VIA	QUERINI	6	uu22		3337,68
69157	F	VIA	RONCHI ALTI	6	uu22		620,57
69906	F	VIA	RUBICONE	6	uu22		390,36
75451	F	VIA	SARCA	6	uu22		77,32
80558	F	VIA	TALVERA	6	uu22		384,95
82006	F	VIA	TIMAVO	6	uu22		1344,34
82107	F	VIA	TIONE	6	uu22		195,16
26202	F	VIA	V. DE GAMA	6	uu22		1215,26
87274	F	VIA	VIPACCO	6	uu22		138,65
					lunghezza totale	**(metri)**	**1.011.581**